



	SuedOstLink - BBPIG Vorhaben Nr. 5 –	SOL-iG SWECO   ARCADIS
	Abschnitt D1 Pfreimd bis Nittenau Unterlagen Planänderung I nach PFB	Das Vorhaben Nr. 5 im SuedOstLink ist von der Europäischen Union gefördert; sie haftet nicht für die Inhalte.  Kofinanziert von der Fazilität „Connecting Europe“ der Europäischen Union
<p align="center">Anlage D4.1 Kompensationsverzeichnis Vorhaben Nr. 5 Planänderung I</p>		

03	24.11.2025	Planänderung I	J. Magdziarz	A. Lindner	TenneT M. Wiesel
02	20.03.2025	DECKBLATT II	M. Emker	T. Hoffmann	TenneT M. Wiesel
01	01.07.2024	DECKBLATT I	M. Emker	T. Hoffmann	TenneT M. Wiesel
00	31.07.2023	Unterlage gemäß §21 NABEG	V. Bobryk	T. Hoffmann	TenneT M. Wiesel
Rev.	Datum	Ausgabe	Erstellt	Geprüft	Freigegeben

Festgestellt nach § 24 NABEG
Bonn, den

20.02.26

i.A. J. Hue


Eigentümerschlüssel- nummer	Miteigentumsanteil	Zuordnung Unterlage Teil —	Grundbuch			Flurstücksdaten					Maßnahmen				Flächeninanspruchnahme		Bemerkung
			Amtsgericht	Bezirk	Blatt	Stadt/ Gemeinde	Gemarkung	Flurstück	Fläche	Nutzungsart	Art	Nr.	Beschreibung	[m²]			
														dauerhaft	temporär		
1	1/1	16.2	Amtsgericht Schwandorf	Iffelsdorf	815	Pfreimd	Iffelsdorf	1009	717	Weg	Eingriffsnahe Kompensation durch Anpflanzung von Gebüsch und Hecken	A1		56			
1	1/1	16.2	Amtsgericht Schwandorf	Saltendorf	365	Pfreimd	Saltendorf	2812	2990	Weg; Landwirtschaft	Eingriffsnahe Kompensation durch Anpflanzung von Gebüsch und Hecken	A1		7			
1	1/1	16.2	Amtsgericht Schwandorf	Saltendorf	365	Pfreimd	Saltendorf	2814	809	Wald; Weg; Landwirtschaft	Eingriffsnahe Kompensation durch Anpflanzung von Gebüsch und Hecken	A1		18			
5	1/1	16.2	Amtsgericht Schwandorf	Saltendorf	399	Pfreimd	Saltendorf	2813	1908	Wald	Eingriffsnahe Kompensation durch Anpflanzung von Gebüsch und Hecken	A1		41			
12	1/2	16.2	Amtsgericht Schwandorf	Iffelsdorf	522	Pfreimd	Iffelsdorf	1012	21690	Wald; Stehendes Gewässer; Weg; Fließgewässer; Landwirtschaft	Eingriffsnahe Kompensation durch Anpflanzung von Gebüsch und Hecken	A1		71			
13	1/2	16.2	Amtsgericht Schwandorf	Iffelsdorf	522	Pfreimd	Iffelsdorf	1012	21690	Wald; Stehendes Gewässer; Weg; Fließgewässer; Landwirtschaft	Eingriffsnahe Kompensation durch Anpflanzung von Gebüsch und Hecken	A1		71			
17	1/1	16.2	Amtsgericht Schwandorf	Iffelsdorf	589	Pfreimd	Iffelsdorf	1016	1190	Wald; Landwirtschaft	Eingriffsnahe Kompensation durch Anpflanzung von Gebüsch und Hecken	A1		3			
17	1/1	16.2	Amtsgericht Schwandorf	Iffelsdorf	589	Nabburg	Iffelsdorf	1169	28000	Wald; Weg; Landwirtschaft	CEF-Maßnahme	8	Anbringung von Ersatzquartieren Fledermäuse		27803	35 Fledermauskästen, 11 Vogelkästen	
17	1/1	16.2	Amtsgericht Schwandorf	Iffelsdorf	589	Nabburg	Iffelsdorf	1169	28000	Wald; Weg; Landwirtschaft	CEF-Maßnahme	19b	Anbringung von künstlichen Nisthilfen für Höhlenbrüter		27830	12 Nistkästen	
18	1/1	16.2	Amtsgericht Schwandorf	Iffelsdorf	713	Pfreimd	Iffelsdorf	1017/2	11990	Wald; Landwirtschaft	Eingriffsnahe Kompensation durch Anpflanzung von Gebüsch und Hecken	A1		59			
18	1/1	16.2	Amtsgericht Schwandorf	Iffelsdorf	713	Pfreimd	Iffelsdorf	1017/2	11990	Wald; Landwirtschaft	Eingriffsnahe Kompensation durch Anpflanzung von Waldmänteln	A2		115			
19	1/1	16.2	Amtsgericht Schwandorf	Iffelsdorf	535	Nabburg	Iffelsdorf	1198	69837	Unland Vegetationslosefläche; Gehölz; Wald; Weg; Landwirtschaft	Eingriffsnahe Kompensation durch Anpflanzung von Gebüsch und Hecken	A1		163			

Eigentümerschlüsselnummer	Miteigentumsanteil	Zuordnung Unterlage Teil	Amtsgericht	Grundbuch			Stadt/ Gemeinde	Gemarkung	Flurstücksdaten		Nutzungsart	Art	Nr.	Maßnahmen	Flächeninanspruchnahme		Bemerkung
				Bezirk	Blatt	Flurstück			Fläche	[m²]							
																dauerhaft	
19	1/1	I 6.2	Amtsgericht Schwandorf	Iffelsdorf	535	Nabburg	Iffelsdorf	1198	69837	Unland Vegetationslosefläche; Gehölz; Wald; Weg; Landwirtschaft	Eingriffsnahe Kompensation durch Anpflanzung von Waldmänteln	A2			158		
20	1/1	I 6.2	Amtsgericht Schwandorf	Iffelsdorf	616	Nabburg	Iffelsdorf	1319	4636	Unland Vegetationslosefläche; Wald; Stehendes Gewässer; Weg; Landwirtschaft	Eingriffsnahe Kompensation durch Anpflanzung von Gebüsch und Hecken	A1			85		Zaunidenchsenhabitat Wiederherstellung Gehölze möglichst lückig
21	1/1	I 6.2	Amtsgericht Schwandorf	Iffelsdorf	464	Nabburg	Iffelsdorf	1051	26410	Unland Vegetationslosefläche; Wald; Weg; Landwirtschaft	Eingriffsnahe Kompensation durch Anpflanzung von Gebüsch und Hecken	A1			445		
21	1/1	I 6.2	Amtsgericht Schwandorf	Iffelsdorf	464	Nabburg	Iffelsdorf	1051	26410	Unland Vegetationslosefläche; Wald; Weg; Landwirtschaft	Eingriffsnahe Kompensation durch Anpflanzung von Waldmänteln	A2			391		
22	1/1	I 6.2	Amtsgericht Schwandorf	Iffelsdorf	617	Pfreimd	Iffelsdorf	1011	4907	Stehendes Gewässer; Landwirtschaft	CEF-Maßnahme	5a, 6, 7	Anlage von Ausgleichshabitaten für Reptilien, Schaffung von Eiablageplätzen für die Zaunidechse, Aufwertung der Lebensräume für Reptilien			4117	3 Steinhaufen, 3 Totholzhaufen, 2 Sandhaufen
22	1/1	I 6.2	Amtsgericht Schwandorf	Iffelsdorf	617	Nabburg	Iffelsdorf	1318	5873	Unland Vegetationslosefläche; Wald; Weg; Landwirtschaft	Eingriffsnahe Kompensation durch Anpflanzung von Gebüsch und Hecken	A1			145		Zaunidenchsenhabitat Wiederherstellung Gehölze möglichst lückig
22	1/1	I 6.2	Amtsgericht Schwandorf	Iffelsdorf	617	Nabburg	Iffelsdorf	1318	5873	Unland Vegetationslosefläche; Wald; Weg; Landwirtschaft	Eingriffsnahe Kompensation durch Ersatz von gebietsfremden Gehölzen	A6			294		Zaunidenchsenhabitat Wiederherstellung Gehölze möglichst lückig
22	1/1	I 6.2	Amtsgericht Schwandorf	Iffelsdorf	059601v	Nabburg	Iffelsdorf	1351	58797	gemischte Nutzung; Wald; Weg; Landwirtschaft	CEF-Maßnahme	24b	Anlage von Rebhuhnflächen auf Ackerflächen für Rebhuhn, Wachtel			5011	1 Maßnahme
23	1/1	I 6.2	Amtsgericht Schwandorf	Iffelsdorf	059602v	Nabburg	Iffelsdorf	1293	59070	Gehölz; Industrie und Gewerbefläche; Wald; Landwirtschaft	Eingriffsnahe Kompensation durch Anpflanzung von Gebüsch und Hecken	A1			33		
23	1/1	I 6.2	Amtsgericht Schwandorf	Iffelsdorf	059602v	Nabburg	Iffelsdorf	1293	59070	Gehölz; Industrie und Gewerbefläche; Wald; Landwirtschaft	Eingriffsnahe Kompensation durch Anpflanzung von Waldmänteln	A2			24		
29	1/1	I 6.2	Amtsgericht Schwandorf	Bubach a.d.Naab	629	Schwandorf	Bubach a.d.Naab	1362/2	14900	Weg; Straßenverkehr	Eingriffsnahe Kompensation von Röhrichtbeständen und Seggenrieden	A7			26		
35	1/2	I 6.2	Amtsgericht Schwandorf	Brudersdorf	293	Nabburg	Brudersdorf	512	94540	Unland Vegetationslosefläche; gemischte Nutzung; Stehendes Gewässer; Fließgewässer; Landwirtschaft	Eingriffsnahe Kompensation durch Herstellung von Grünländern	A3			4037		

Eigentümerschlüsselnummer	Miteigentumsanteil	Zuordnung Unterlage Teil	Grundbuch			Flurstücksdaten					Maßnahmen					Flächeninanspruchnahme		Bemerkung
			Amtsgericht	Bezirk	Blatt	Stadt/ Gemeinde	Gemarkung	Flurstück	Fläche	Nutzungsart	Art	Nr.	Beschreibung	[m²]				
														dauerhaft	temporär			
36	1/2	I 6.2	Amtsgericht Schwandorf	Brudersdorf	293	Nabburg	Brudersdorf	512	94540	Unland Vegetationslosefläche; gemischte Nutzung; Stehendes Gewässer; Fließgewässer; Landwirtschaft	Eingriffsnahe Kompensation durch Herstellung von Grünländern	A3		4037				
44	1/1	I 6.2	Amtsgericht Schwandorf	Brudersdorf	300	Nabburg	Brudersdorf	666/5	11321	Wald; Weg; Landwirtschaft	Eingriffsnahe Kompensation durch Anpflanzung von Gebüsch und Hecken	A1		172				
44	1/1	I 6.2	Amtsgericht Schwandorf	Brudersdorf	300	Nabburg	Brudersdorf	666/5	11321	Wald; Weg; Landwirtschaft	Eingriffsnahe Kompensation durch Anpflanzung von Waldmänteln	A2		84				
49	1/1	I 6.2	Amtsgericht Schwandorf	Brudersdorf	288	Nabburg	Brudersdorf	500	86430	Unland Vegetationslosefläche; Gehölz; Wald; Stehendes Gewässer; Weg; Fließgewässer; Landwirtschaft	CEF-Maßnahme	22c	Nutzungsextensivierung mit Wiedervernässungsmaßnahmen	15714				
49	1/1	I 6.2	Amtsgericht Schwandorf	Brudersdorf	288	Nabburg	Brudersdorf	546	3750	Landwirtschaft	CEF-Maßnahme	22c	Nutzungsextensivierung mit Wiedervernässungsmaßnahmen	1392				
49	1/1	I 6.2	Amtsgericht Schwandorf	Brudersdorf	288	Nabburg	Brudersdorf	569	134572	Unland Vegetationslosefläche; Wald; Weg; Fließgewässer; Landwirtschaft	CEF-Maßnahme	8	Anbringung von Ersatzquartieren Fledermäuse		133700	30 Fledermauskästen, 6 Vogelkästen		
53	1/1	I 6.2	Amtsgericht Schwandorf	Brudersdorf	411	Nabburg	Brudersdorf	666	51242	Wald; Weg; Landwirtschaft	Eingriffsnahe Kompensation durch Anpflanzung von Gebüsch und Hecken	A1		1967				
53	1/1	I 6.2	Amtsgericht Schwandorf	Brudersdorf	411	Nabburg	Brudersdorf	666	51242	Wald; Weg; Landwirtschaft	Eingriffsnahe Kompensation durch Anpflanzung von Waldmänteln	A2		1282				
60	1/2	I 6.2	Amtsgericht Schwandorf	Brudersdorf	370	Nabburg	Brudersdorf	666/4	74617	Wald; Weg; Landwirtschaft	Eingriffsnahe Kompensation durch Anpflanzung von Gebüsch und Hecken	A1		1235		Aufwertung für Zauneidechse		
60	1/2	I 6.2	Amtsgericht Schwandorf	Brudersdorf	370	Nabburg	Brudersdorf	666/4	74617	Wald; Weg; Landwirtschaft	Eingriffsnahe Kompensation durch Anpflanzung von Waldmänteln	A2		3138				
60	1/2	I 6.2	Amtsgericht Schwandorf	Brudersdorf	370	Nabburg	Brudersdorf	666/4	74617	Wald; Weg; Landwirtschaft	Eingriffsnahe Kompensation durch Herstellung von Säumen und Staudenfluren	A4		2327		Aufwertung für Zauneidechse		
61	1/2	I 6.2	Amtsgericht Schwandorf	Brudersdorf	370	Nabburg	Brudersdorf	666/4	74617	Wald; Weg; Landwirtschaft	Eingriffsnahe Kompensation durch Anpflanzung von Gebüsch und Hecken	A1		1235		Aufwertung für Zauneidechse		

Eigentümerschlüsselnummer	Miteigentumsanteil	Zuordnung Unterlage Teil	Grundbuch			Flurstücksdaten					Maßnahmen					Flächeninanspruchnahme		Bemerkung
			Amtsgericht	Bezirk	Blatt	Stadt/ Gemeinde	Gemarkung	Flurstück	Fläche	Nutzungsart	Art	Nr.	Beschreibung					
														dauerhaft	temporär			
61	1/2	I 6.2	Amtsgericht Schwandorf	Brudersdorf	370	Nabburg	Brudersdorf	666/4	74617	Wald; Weg; Landwirtschaft	Eingriffsnahe Kompensation durch Anpflanzung von Waldmänteln	A2		3138				
61	1/2	I 6.2	Amtsgericht Schwandorf	Brudersdorf	370	Nabburg	Brudersdorf	666/4	74617	Wald; Weg; Landwirtschaft	Eingriffsnahe Kompensation durch Herstellung von Säumen und Staudenfluren	A4		2327		Aufwertung für Zauneidechse		
62	1/1	I 6.2	Amtsgericht Schwandorf	Stulln	858	Stulln	Stulln	1632	52778	Unland Vegetationslosefläche; gemischte Nutzung; Landwirtschaft	CEF-Maßnahme	24a	Anlage von Lerchen- und Blühfenstern auf Ackerflächen für die Feldlerche u. Wiesenschaftstelze		23259	1 Maßnahme		
62	1/1	I 6.2	Amtsgericht Schwandorf	Stulln	858	Stulln	Stulln	1634	44098	Landwirtschaft	CEF-Maßnahme	24a	Anlage von Lerchen- und Blühfenstern auf Ackerflächen für die Feldlerche u. Wiesenschaftstelze		25260	1 Maßnahme		
62	1/1	I 6.2	Amtsgericht Schwandorf	Stulln	858	Stulln	Stulln	1704	34760	Unland Vegetationslosefläche; Landwirtschaft	CEF-Maßnahme	24a	Anlage von Lerchen- und Blühfenstern auf Ackerflächen für die Feldlerche u. Wiesenschaftstelze		34754	2 Maßnahmen		
62	1/1	I 6.2	Amtsgericht Schwandorf	Stulln	858	Stulln	Stulln	1706	39265	Landwirtschaft	CEF-Maßnahme	24a	Anlage von Lerchen- und Blühfenstern auf Ackerflächen für die Feldlerche u. Wiesenschaftstelze		39278	2 Maßnahmen		
62	1/1	I 6.2	Amtsgericht Schwandorf	Stulln	858	Stulln	Stulln	1707	29817	Landwirtschaft	CEF-Maßnahme	24a	Anlage von Lerchen- und Blühfenstern auf Ackerflächen für die Feldlerche u. Wiesenschaftstelze		24090	1 Maßnahme		
62	1/1	I 6.2	Amtsgericht Schwandorf	Stulln	858	Stulln	Stulln	1842	3601	Wald; Weg	Eingriffsnahe Kompensation durch Anpflanzung von Gebüsch und Hecken	A1		44		Aufwertung für Zauneidechse		
62	1/1	I 6.2	Amtsgericht Schwandorf	Stulln	858	Stulln	Stulln	1842	3601	Wald; Weg	Eingriffsnahe Kompensation durch Anpflanzung von Waldmänteln	A2		371				
62	1/1	I 6.2	Amtsgericht Schwandorf	Stulln	858	Stulln	Stulln	1842	3601	Wald; Weg	Eingriffsnahe Kompensation durch Herstellung von Säumen und Staudenfluren	A4		153		Aufwertung für Zauneidechse		
62	1/1	I 6.2	Amtsgericht Schwandorf	Stulln	858	Stulln	Stulln	1847	7992	Landwirtschaft	CEF-Maßnahme	5a, 6, 7	Anlage von Ausgleichshabitaten für Reptilien, Schaffung von Eiablageplätzen für die Zauneidechse, Aufwertung der Lebensräume für Reptilien		7993	1 Steinhaufen, 1 Sandhaufen, 1 Totholzhaufen		
62	1/1	I 6.2	Amtsgericht Schwandorf	Stulln	858	Stulln	Stulln	1853	29438	Landwirtschaft	CEF-Maßnahme	5a, 6, 7	Anlage von Ausgleichshabitaten für Reptilien, Schaffung von Eiablageplätzen für die Zauneidechse, Aufwertung der Lebensräume für Reptilien		7104	1 Steinhaufen, 1 Sandhaufen, 1 Totholzhaufen		

Eigentümerschlüsselnummer	Miteigentumsanteil	Zuordnung Unterlage Teil	Grundbuch			Flurstücksdaten					Maßnahmen				Flächeninanspruchnahme		Bemerkung
			Amtsgericht	Bezirk	Blatt	Stadt/ Gemeinde	Gemarkung	Flurstück	Fläche	Nutzungsart	Art	Nr.	Beschreibung	[m²]			
														dauerhaft	temporär		
62	1/1	I 6.2	Amtsgericht Schwandorf	Stulln	858	Stulln	Stulln	1872	12777	Landwirtschaft	Ersatzaufforstung	AW4		12300			
62	1/1	I 6.2	Amtsgericht Schwandorf	Stulln	858	Stulln	Stulln	1873	9922	Landwirtschaft	Ersatzaufforstung	AW5		9922			
62	1/1	I 6.2	Amtsgericht Schwandorf	Stulln	858	Stulln	Stulln	1875	3871	Landwirtschaft	Ersatzaufforstung	AW6		3871			
62	1/1	I 6.2	Amtsgericht Schwandorf	Stulln	858	Stulln	Stulln	1877	21340	Unland Vegetationslosefläche; Gehölz; Landwirtschaft	Ersatzaufforstung	AW7		20600			
62	1/1	I 6.2	Amtsgericht Schwandorf	Stulln	858	Stulln	Stulln	1981/15	10014	Unland Vegetationslosefläche; Weg; Fließgewässer; Landwirtschaft	Ersatzaufforstung	AW8		9100			
62	1/1	I 6.2	Amtsgericht Schwandorf	Stulln	858	Stulln	Stulln	1982	36360	Wald; Weg	CEF-Maßnahme	8	Anbringung von Ersatzquartieren Fledermäuse		36553	20 Fledermauskästen, 4 Vogelkästen	
62	1/1	I 6.2	Amtsgericht Schwandorf	Stulln	858	Stulln	Stulln	2006	6486	Landwirtschaft	Ersatzaufforstung	AW9		6486			
62	1/1	I 6.2	Amtsgericht Schwandorf	Stulln	858	Stulln	Stulln	2017	2435	Wald	Eingriffsnahe Kompensation durch Anpflanzung von Waldmänteln	A2		1248			
62	1/1	I 6.2	Amtsgericht Schwandorf	Stulln	858	Stulln	Stulln	2017	2435	Wald	Eingriffsnahe Kompensation durch Herstellung von Säumen und Staudenfluren	A4		438		Aufwertung für Zauneidechse	
62	1/1	I 6.2	Amtsgericht Schwandorf	Stulln	858	Stulln	Stulln	2019	5830	Wald	Eingriffsnahe Kompensation durch Anpflanzung von Gebüsch und Hecken	A1		441		Aufwertung für Zauneidechse	
62	1/1	I 6.2	Amtsgericht Schwandorf	Stulln	858	Stulln	Stulln	2019	5830	Wald	Eingriffsnahe Kompensation durch Anpflanzung von Waldmänteln	A2		546			
62	1/1	I 6.2	Amtsgericht Schwandorf	Stulln	858	Stulln	Stulln	2019	5830	Wald	Eingriffsnahe Kompensation durch Herstellung von Säumen und Staudenfluren	A4		854		Aufwertung für Zauneidechse	

Eigentümerschlüsselnummer	Miteigentumsanteil	Zuordnung Unterlage Teil	Grundbuch			Flurstücksdaten					Maßnahmen					Flächeninanspruchnahme		Bemerkung
			Amtsgericht	Bezirk	Blatt	Stadt/ Gemeinde	Gemarkung	Flurstück	Fläche	Nutzungsart	Art	Nr.	Beschreibung	[m²]				
														dauerhaft	temporär			
63	1/1	I 6.2	Amtsgericht Schwandorf	Stulln	906	Stulln	Stulln	1838	9198	Unland Vegetationslosefläche; Wald; Weg	CEF-Maßnahme	8	Anbringung von Ersatzquartieren Fledermäuse		1708	10 Fledermauskästen, 2 Vogelkästen		
63	1/1	I 6.2	Amtsgericht Schwandorf	Stulln	906	Stulln	Stulln	1841	6598	Wald; Weg; Landwirtschaft	Eingriffsnahe Kompensation durch Anpflanzung von Waldmänteln	A2		2				
63	1/1	I 6.2	Amtsgericht Schwandorf	Stulln	906	Stulln	Stulln	2018	5488	Wald	Eingriffsnahe Kompensation durch Anpflanzung von Gebüschen und Hecken	A1		1141		Aufwertung für Zauneidechse		
63	1/1	I 6.2	Amtsgericht Schwandorf	Stulln	906	Stulln	Stulln	2018	5488	Wald	Eingriffsnahe Kompensation durch Anpflanzung von Waldmänteln	A2		1202				
63	1/1	I 6.2	Amtsgericht Schwandorf	Stulln	906	Stulln	Stulln	2018	5488	Wald	Eingriffsnahe Kompensation durch Herstellung von Säumen und Staudenfluren	A4		2032		Aufwertung für Zauneidechse		
63	1/1	I 6.2	Amtsgericht Schwandorf	Stulln	906	Stulln	Stulln	2031	9510	Unland Vegetationslosefläche; Wald; Weg	CEF-Maßnahme	8	Anbringung von Ersatzquartieren Fledermäuse		9729	15 Fledermauskästen, 3 Vogelkästen		
64	1/1	I 6.2	Amtsgericht Schwandorf	Stulln	1010	Stulln	Stulln	1843	3667	Wald; Weg	Eingriffsnahe Kompensation durch Anpflanzung von Gebüschen und Hecken	A1		992		Aufwertung für Zauneidechse		
64	1/1	I 6.2	Amtsgericht Schwandorf	Stulln	1010	Stulln	Stulln	1843	3667	Wald; Weg	Eingriffsnahe Kompensation durch Anpflanzung von Waldmänteln	A2		385				
64	1/1	I 6.2	Amtsgericht Schwandorf	Stulln	1010	Stulln	Stulln	1843	3667	Wald; Weg	Eingriffsnahe Kompensation durch Herstellung von Säumen und Staudenfluren	A4		923		Aufwertung für Zauneidechse		
64	1/1	I 6.2	Amtsgericht Schwandorf	Stulln	1010	Stulln	Stulln	1879	29925	Weg; Landwirtschaft	Eingriffsnahe Kompensation durch Herstellung von Säumen und Staudenfluren	A4		329				
64	1/1	I 6.2	Amtsgericht Schwandorf	Stulln	1010	Stulln	Stulln	2016	2604	Wald; Weg	Eingriffsnahe Kompensation durch Anpflanzung von Gebüschen und Hecken	A1		16		Aufwertung für Zauneidechse		
64	1/1	I 6.2	Amtsgericht Schwandorf	Stulln	1010	Stulln	Stulln	2016	2604	Wald; Weg	Eingriffsnahe Kompensation durch Anpflanzung von Waldmänteln	A2		613				

Eigentümerschlüsselnummer	Miteigentumsanteil	Zuordnung Unterlage Teil	Grundbuch			Flurstücksdaten					Maßnahmen					Flächeninanspruchnahme		Bemerkung
			Amtsgericht	Bezirk	Blatt	Stadt/ Gemeinde	Gemarkung	Flurstück	Fläche	Nutzungsart	Art	Nr.	Beschreibung	[m²]				
														dauerhaft	temporär			
64	1/1	I 6.2	Amtsgericht Schwandorf	Stulln	1010	Stulln	Stulln	2016	2604	Wald; Weg	Eingriffsnahe Kompensation durch Herstellung von Säumen und Staudenfluren	A4		122		Aufwertung für Zauneidechse		
65	1/2	I 6.2	Amtsgericht Schwandorf	Stulln	1023	Stulln	Stulln	1844	2913	Wald; Weg; Landwirtschaft	Eingriffsnahe Kompensation durch Anpflanzung von Gebüsch und Hecken	A1		48		Aufwertung für Zauneidechse		
65	1/2	I 6.2	Amtsgericht Schwandorf	Stulln	1023	Stulln	Stulln	1844	2913	Wald; Weg; Landwirtschaft	Eingriffsnahe Kompensation durch Anpflanzung von Waldmänteln	A2		1189				
65	1/2	I 6.2	Amtsgericht Schwandorf	Stulln	1023	Stulln	Stulln	1844	2913	Wald; Weg; Landwirtschaft	Eingriffsnahe Kompensation durch Herstellung von Säumen und Staudenfluren	A4		310		Aufwertung für Zauneidechse		
65	1/2	I 6.2	Amtsgericht Schwandorf	Stulln	1023	Stulln	Stulln	2004	31059	Unland Vegetationslosefläche; gemischte Nutzung; Wald; Weg; Landwirtschaft	CEF-Maßnahme	19b	Anbringung von künstlichen Nisthilfen für Höhlenbrüter		31056	6 Nistkästen		
65	1/2	I 6.2	Amtsgericht Schwandorf	Stulln	1023	Stulln	Stulln	2015	5001	Wald; Weg	Eingriffsnahe Kompensation durch Anpflanzung von Waldmänteln	A2		81				
66	1/2	I 6.2	Amtsgericht Schwandorf	Stulln	1023	Stulln	Stulln	1844	2913	Wald; Weg; Landwirtschaft	Eingriffsnahe Kompensation durch Anpflanzung von Gebüsch und Hecken	A1		48		Aufwertung für Zauneidechse		
66	1/2	I 6.2	Amtsgericht Schwandorf	Stulln	1023	Stulln	Stulln	1844	2913	Wald; Weg; Landwirtschaft	Eingriffsnahe Kompensation durch Anpflanzung von Waldmänteln	A2		1189				
66	1/2	I 6.2	Amtsgericht Schwandorf	Stulln	1023	Stulln	Stulln	1844	2913	Wald; Weg; Landwirtschaft	Eingriffsnahe Kompensation durch Herstellung von Säumen und Staudenfluren	A4		310		Aufwertung für Zauneidechse		
66	1/2	I 6.2	Amtsgericht Schwandorf	Stulln	1023	Stulln	Stulln	2004	31059	Unland Vegetationslosefläche; gemischte Nutzung; Wald; Weg; Landwirtschaft	CEF-Maßnahme	19b	Anbringung von künstlichen Nisthilfen für Höhlenbrüter		31056	6 Nistkästen		
66	1/2	I 6.2	Amtsgericht Schwandorf	Stulln	1023	Stulln	Stulln	2015	5001	Wald; Weg	Eingriffsnahe Kompensation durch Anpflanzung von Waldmänteln	A2		81				
69	1/1	I 6.2	Amtsgericht Schwandorf	Stulln	713	Schmidgaden	Schmidgaden	766	26821	Straßenverkehr; Landwirtschaft	Eingriffsnahe Kompensation von Röhrichtbeständen und Seggenrieden	A7		7				

Eigentümerschlüsselnummer	Miteigentumsanteil	Zuordnung Unterlage Teil	Grundbuch			Flurstücksdaten					Maßnahmen					Flächeninanspruchnahme		Bemerkung
			Amtsgericht	Bezirk	Blatt	Stadt/ Gemeinde	Gemarkung	Flurstück	Fläche	Nutzungsart	Art	Nr.	Beschreibung					
														dauerhaft	temporär			
75	1/1	I 6.2	Amtsgericht Schwandorf	Schmidgaden	1006	Schmidgaden	Schmidgaden	1432	57494	Unland Vegetationslosefläche; Wald; Weg	Eingriffsnahe Kompensation durch Anpflanzung von Gebüsch und Hecken	A1		835				
75	1/1	I 6.2	Amtsgericht Schwandorf	Schmidgaden	1006	Schmidgaden	Schmidgaden	1432	57494	Unland Vegetationslosefläche; Wald; Weg	Eingriffsnahe Kompensation durch Anpflanzung von Waldmänteln	A2		414				
75	1/1	I 6.2	Amtsgericht Schwandorf	Schmidgaden	1006	Schmidgaden	Schmidgaden	1432	57494	Unland Vegetationslosefläche; Wald; Weg	Eingriffsnahe Kompensation durch Herstellung von Grünländern	A3		865				
75	1/1	I 6.2	Amtsgericht Schwandorf	Schmidgaden	1006	Schmidgaden	Schmidgaden	1432	57494	Unland Vegetationslosefläche; Wald; Weg	Eingriffsnahe Kompensation von Heideflächen	A5		2				
75	1/1	I 6.2	Amtsgericht Schwandorf	Schmidgaden	840	Schmidgaden	Schmidgaden	767/1	2000	Landwirtschaft	Eingriffsnahe Kompensation von Röhrichtbeständen und Seggenrieden	A7		5				
75	1/1	I 6.2	Amtsgericht Schwandorf	Schmidgaden	1215	Schmidgaden	Schmidgaden	771	5271	Unland Vegetationslosefläche; Straßenverkehr; Fließgewässer; Landwirtschaft	Eingriffsnahe Kompensation von Röhrichtbeständen und Seggenrieden	A7		87				
75	1/1	I 6.2	Amtsgericht Schwandorf	Schmidgaden	1215	Schmidgaden	Schmidgaden	772	6718	Straßenverkehr	Eingriffsnahe Kompensation von Röhrichtbeständen und Seggenrieden	A7		10				
83	1/2	I 6.2	Amtsgericht Schwandorf	Schmidgaden	699	Schmidgaden	Schmidgaden	1462	9713	Unland Vegetationslosefläche; Wald; Weg	Eingriffsnahe Kompensation durch Anpflanzung von Gebüsch und Hecken	A1		512				
83	1/2	I 6.2	Amtsgericht Schwandorf	Schmidgaden	699	Schmidgaden	Schmidgaden	1462	9713	Unland Vegetationslosefläche; Wald; Weg	Eingriffsnahe Kompensation durch Anpflanzung von Waldmänteln	A2		131				
97	1/1	I 6.2	Amtsgericht Schwandorf	Schmidgaden	696	Schmidgaden	Schmidgaden	1456	87155	Unland Vegetationslosefläche; Stehendes Gewässer; Weg; Landwirtschaft	Eingriffsnahe Kompensation durch Anpflanzung von Gebüsch und Hecken	A1		13				
97	1/1	I 6.2	Amtsgericht Schwandorf	Schmidgaden	696	Schmidgaden	Schmidgaden	1456	87155	Unland Vegetationslosefläche; Stehendes Gewässer; Weg; Landwirtschaft	Eingriffsnahe Kompensation durch Anpflanzung von Waldmänteln	A2		5				
97	1/1	I 6.2	Amtsgericht Schwandorf	Schmidgaden	696	Schmidgaden	Schmidgaden	1461	48155	Wald; Weg; Landwirtschaft	Eingriffsnahe Kompensation durch Anpflanzung von Gebüsch und Hecken	A1		2684				

Eigentümerschlüsselnummer	Miteigentumsanteil	Zuordnung Unterlage Teil	Grundbuch			Flurstücksdaten					Maßnahmen				Flächeninanspruchnahme		Bemerkung
			Amtsgericht	Bezirk	Blatt	Stadt/ Gemeinde	Gemarkung	Flurstück	Fläche	Nutzungsart	Art	Nr.	Beschreibung	[m²]			
														dauerhaft	temporär		
97	1/1	I 6.2	Amtsgericht Schwandorf	Schmidgaden	696	Schmidgaden	Schmidgaden	1461	48155	Wald; Weg; Landwirtschaft	Eingriffsnahe Kompensation durch Anpflanzung von Waldmänteln	A2		629			
97	1/1	I 6.2	Amtsgericht Schwandorf	Schmidgaden	696	Schmidgaden	Schmidgaden	1461	48155	Wald; Weg; Landwirtschaft	Eingriffsnahe Kompensation durch Herstellung von Säumen und Staudenfluren	A4		2439			
98	1/2	I 6.2	Amtsgericht Schwandorf	Schmidgaden	699	Schmidgaden	Schmidgaden	1462	9713	Unland Vegetationslosefläche; Wald; Weg	Eingriffsnahe Kompensation durch Anpflanzung von Gebüsch und Hecken	A1		512			
98	1/2	I 6.2	Amtsgericht Schwandorf	Schmidgaden	699	Schmidgaden	Schmidgaden	1462	9713	Unland Vegetationslosefläche; Wald; Weg	Eingriffsnahe Kompensation durch Anpflanzung von Waldmänteln	A2		131			
99	1/1	I 6.2	Amtsgericht Schwandorf	Frotzersricht	517	Schwarzenfeld	Frotzersricht	508	2843	Unland Vegetationslosefläche; Wald; Weg	Eingriffsnahe Kompensation durch Herstellung von Grünländern	A3		17			
100	1/1	I 6.2	Amtsgericht Schwandorf	Frotzersricht	789	Schwarzenfeld	Frotzersricht	509	2840	Unland Vegetationslosefläche; Wald; Landwirtschaft	Eingriffsnahe Kompensation durch Anpflanzung von Gebüsch und Hecken	A1		99			
100	1/1	I 6.2	Amtsgericht Schwandorf	Frotzersricht	789	Schwarzenfeld	Frotzersricht	509	2840	Unland Vegetationslosefläche; Wald; Landwirtschaft	Eingriffsnahe Kompensation durch Herstellung von Grünländern	A3		517			
100	1/1	I 6.2	Amtsgericht Schwandorf	Frotzersricht	789	Schwarzenfeld	Frotzersricht	509	2840	Unland Vegetationslosefläche; Wald; Landwirtschaft	Eingriffsnahe Kompensation von Heideflächen	A5		195			
101	1/1	I 6.2	Amtsgericht Schwandorf	Stulln	943	Schwarzenfeld	Frotzersricht	510	2815	Unland Vegetationslosefläche; Wald; Landwirtschaft	Eingriffsnahe Kompensation durch Anpflanzung von Gebüsch und Hecken	A1		533			
101	1/1	I 6.2	Amtsgericht Schwandorf	Stulln	943	Schwarzenfeld	Frotzersricht	510	2815	Unland Vegetationslosefläche; Wald; Landwirtschaft	Eingriffsnahe Kompensation durch Anpflanzung von Waldmänteln	A2		158			
101	1/1	I 6.2	Amtsgericht Schwandorf	Stulln	943	Schwarzenfeld	Frotzersricht	510	2815	Unland Vegetationslosefläche; Wald; Landwirtschaft	Eingriffsnahe Kompensation durch Herstellung von Grünländern	A3		565			
101	1/1	I 6.2	Amtsgericht Schwandorf	Stulln	943	Schwarzenfeld	Frotzersricht	510	2815	Unland Vegetationslosefläche; Wald; Landwirtschaft	Eingriffsnahe Kompensation von Heideflächen	A5		420			

Eigentümerschlüsselnummer	Miteigentumsanteil	Zuordnung Unterlage Teil	Grundbuch			Flurstücksdaten					Maßnahmen					Flächeninanspruchnahme		Bemerkung
			Amtsgericht	Bezirk	Blatt	Stadt/ Gemeinde	Gemarkung	Flurstück	Fläche	Nutzungsart	Art	Nr.	Beschreibung					
														dauerhaft	temporär			
102	1/1	I 6.2	Amtsgericht Schwandorf	Frotzersricht	812	Schwarzenfeld	Frotzersricht	1284	11518	Unland Vegetationslosefläche; Weg	Eingriffsnahe Kompensation von Röhrichtbeständen und Seggenrieden	A7		84				
102	1/1	I 6.2	Amtsgericht Schwandorf	Frotzersricht	804	Schwarzenfeld	Frotzersricht	455	15910	Unland Vegetationslosefläche; Wald; Weg; Straßenverkehr; Landwirtschaft	Eingriffsnahe Kompensation durch Anpflanzung von Gebüsch und Hecken	A1		13				
102	1/1	I 6.2	Amtsgericht Schwandorf	Frotzersricht	804	Schwarzenfeld	Frotzersricht	455	15910	Unland Vegetationslosefläche; Wald; Weg; Straßenverkehr; Landwirtschaft	Eingriffsnahe Kompensation durch Anpflanzung von Waldmänteln	A2		7				
102	1/1	I 6.2	Amtsgericht Schwandorf	Frotzersricht	804	Schwarzenfeld	Frotzersricht	455	15910	Unland Vegetationslosefläche; Wald; Weg; Straßenverkehr; Landwirtschaft	Eingriffsnahe Kompensation durch Herstellung von Grünländern	A3		151				
102	1/1	I 6.2	Amtsgericht Schwandorf	Frotzersricht	804	Schwarzenfeld	Frotzersricht	499	3593	Unland Vegetationslosefläche; Wald; Weg	Eingriffsnahe Kompensation durch Anpflanzung von Gebüsch und Hecken	A1		68				
102	1/1	I 6.2	Amtsgericht Schwandorf	Frotzersricht	804	Schwarzenfeld	Frotzersricht	499	3593	Unland Vegetationslosefläche; Wald; Weg	Eingriffsnahe Kompensation durch Anpflanzung von Waldmänteln	A2		19				
102	1/1	I 6.2	Amtsgericht Schwandorf	Frotzersricht	804	Schwarzenfeld	Frotzersricht	499	3593	Unland Vegetationslosefläche; Wald; Weg	Eingriffsnahe Kompensation durch Herstellung von Grünländern	A3		89				
102	1/1	I 6.2	Amtsgericht Schwandorf	Frotzersricht	805	Schwarzenfeld	Frotzersricht	511	5690	Unland Vegetationslosefläche; Wald; Landwirtschaft	Eingriffsnahe Kompensation durch Anpflanzung von Gebüsch und Hecken	A1		658				
102	1/1	I 6.2	Amtsgericht Schwandorf	Frotzersricht	805	Schwarzenfeld	Frotzersricht	511	5690	Unland Vegetationslosefläche; Wald; Landwirtschaft	Eingriffsnahe Kompensation durch Anpflanzung von Waldmänteln	A2		254				
102	1/1	I 6.2	Amtsgericht Schwandorf	Frotzersricht	805	Schwarzenfeld	Frotzersricht	511	5690	Unland Vegetationslosefläche; Wald; Landwirtschaft	Eingriffsnahe Kompensation durch Herstellung von Grünländern	A3		293				
102	1/1	I 6.2	Amtsgericht Schwandorf	Frotzersricht	805	Schwarzenfeld	Frotzersricht	511	5690	Unland Vegetationslosefläche; Wald; Landwirtschaft	Eingriffsnahe Kompensation von Heideflächen	A5		107				
102	1/1	I 6.2	Amtsgericht Schwandorf	Frotzersricht	805	Schwarzenfeld	Frotzersricht	518	10682	Unland Vegetationslosefläche; Wald; Weg	Eingriffsnahe Kompensation durch Anpflanzung von Gebüsch und Hecken	A1		545				

Eigentümerschlüsselnummer	Miteigentumsanteil	Zuordnung Unterlage Teil	Grundbuch			Flurstücksdaten					Maßnahmen				Flächeninanspruchnahme		Bemerkung
			Amtsgericht	Bezirk	Blatt	Stadt/ Gemeinde	Gemarkung	Flurstück	Fläche	Nutzungsart	Art	Nr.	Beschreibung	[m²]			
														dauerhaft	temporär		
102	1/1	I 6.2	Amtsgericht Schwandorf	Frotzersricht	805	Schwarzenfeld	Frotzersricht	518	10682	Unland Vegetationslosefläche; Wald; Weg	Eingriffsnahe Kompensation durch Anpflanzung von Waldmänteln	A2		166			
102	1/1	I 6.2	Amtsgericht Schwandorf	Frotzersricht	805	Schwarzenfeld	Frotzersricht	518	10682	Unland Vegetationslosefläche; Wald; Weg	Eingriffsnahe Kompensation durch Herstellung von Grünländern	A3		773			
102	1/1	I 6.2	Amtsgericht Schwandorf	Frotzersricht	805	Schwarzenfeld	Frotzersricht	520	2033	Weg; Landwirtschaft	Eingriffsnahe Kompensation durch Anpflanzung von Gebüsch und Hecken	A1		231			
102	1/1	I 6.2	Amtsgericht Schwandorf	Frotzersricht	805	Schwarzenfeld	Frotzersricht	520	2033	Weg; Landwirtschaft	Eingriffsnahe Kompensation durch Herstellung von Grünländern	A3		20			
102	1/1	I 6.2	Amtsgericht Schwandorf	Frotzersricht	805	Schwarzenfeld	Frotzersricht	520	2033	Weg; Landwirtschaft	Eingriffsnahe Kompensation durch Herstellung von Säumen und Staudenfluren	A4		49			
102	1/1	I 6.2	Amtsgericht Schwandorf	Frotzersricht	805	Schwarzenfeld	Frotzersricht	534	12902	Unland Vegetationslosefläche; Wald; Weg	Eingriffsnahe Kompensation durch Anpflanzung von Gebüsch und Hecken	A1		5087			
102	1/1	I 6.2	Amtsgericht Schwandorf	Frotzersricht	805	Schwarzenfeld	Frotzersricht	534	12902	Unland Vegetationslosefläche; Wald; Weg	Eingriffsnahe Kompensation durch Anpflanzung von Waldmänteln	A2		1234			
102	1/1	I 6.2	Amtsgericht Schwandorf	Frotzersricht	805	Schwarzenfeld	Frotzersricht	534	12902	Unland Vegetationslosefläche; Wald; Weg	Eingriffsnahe Kompensation durch Herstellung von Grünländern	A3		461			
102	1/1	I 6.2	Amtsgericht Schwandorf	Frotzersricht	805	Schwarzenfeld	Frotzersricht	534	12902	Unland Vegetationslosefläche; Wald; Weg	Eingriffsnahe Kompensation von Heideflächen	A5		1903			
102	1/1	I 6.2	Amtsgericht Schwandorf	Frotzersricht	806	Schwarzenfeld	Frotzersricht	696	4076	Unland Vegetationslosefläche; Wald; Weg; Landwirtschaft	Eingriffsnahe Kompensation von Röhrichtbeständen und Seggenrieden	A7		99			
104	1/1	I 6.2	Amtsgericht Schwandorf	Frotzersricht	579	Schwarzenfeld	Frotzersricht	535	15067	Unland Vegetationslosefläche; Wald; Weg	Eingriffsnahe Kompensation durch Anpflanzung von Gebüsch und Hecken	A1		418			
104	1/1	I 6.2	Amtsgericht Schwandorf	Frotzersricht	579	Schwarzenfeld	Frotzersricht	535	15067	Unland Vegetationslosefläche; Wald; Weg	Eingriffsnahe Kompensation durch Anpflanzung von Waldmänteln	A2		359			

Eigentümerschlüsselnummer	Miteigentumsanteil	Zuordnung Unterlage Teil	Grundbuch			Flurstücksdaten					Maßnahmen					Flächeninanspruchnahme		Bemerkung
			Amtsgericht	Bezirk	Blatt	Stadt/ Gemeinde	Gemarkung	Flurstück	Fläche	Nutzungsart	Art	Nr.	Beschreibung	[m²]				
														dauerhaft	temporär			
104	1/1	I 6.2	Amtsgericht Schwandorf	Frotzersricht	579	Schwarzenfeld	Frotzersricht	535	15067	Unland Vegetationslosefläche; Wald; Weg	Eingriffsnahe Kompensation durch Herstellung von Grünländern	A3		1252				
104	1/1	I 6.2	Amtsgericht Schwandorf	Frotzersricht	579	Schwarzenfeld	Frotzersricht	535	15067	Unland Vegetationslosefläche; Wald; Weg	Eingriffsnahe Kompensation von Heideflächen	A5		522				
105	1/1	I 6.2	Amtsgericht Schwandorf	Schwarzenfeld	3057	Schwarzenfeld	Frotzersricht	533	34890	Wald; Weg	Eingriffsnahe Kompensation durch Anpflanzung von Waldmänteln	A2		625				
106	1/1	I 6.2	Amtsgericht Schwandorf	Dürnsricht	1050	Fensterbach	Dürnsricht	723	46694	Industrie und Gewerbefläche; Wald; Weg; Landwirtschaft	CEF-Maßnahme	8	Anbringung von Ersatzquartieren Fledermäuse		33298	45 Fledermauskästen, 9 Vogelkästen		
106	1/1	I 6.2	Amtsgericht Schwandorf	Dürnsricht	1050	Fensterbach	Dürnsricht	723	46694	Industrie und Gewerbefläche; Wald; Weg; Landwirtschaft	CEF-Maßnahme	19b	Anbringung von künstlichen Nisthilfen für Höhlenbrüter		46688	12 Nistkästen		
106	1/1	I 6.2	Amtsgericht Schwandorf	Dürnsricht	1050	Fensterbach	Dürnsricht	723/1	16804	Wald; Weg; Landwirtschaft	CEF-Maßnahme	8	Anbringung von Ersatzquartieren Fledermäuse		16652	45 Fledermauskästen, 9 Vogelkästen		
106	1/1	I 6.2	Amtsgericht Schwandorf	Dürnsricht	1050	Fensterbach	Dürnsricht	723/1	16804	Wald; Weg; Landwirtschaft	CEF-Maßnahme	19b	Anbringung von künstlichen Nisthilfen für Höhlenbrüter		16652	12 Nistkästen		
106	1/1	I 6.2	Amtsgericht Schwandorf	Dürnsricht	1050	Fensterbach	Dürnsricht	723/1	16804	Wald; Weg; Landwirtschaft	CEF-Maßnahme	21a	Schaffung und dauerhafte Sicherung neuer Habitate	3003		3 x Baum kappen, 3 x Baum ringeln, 3 x Initialhöhlen		
106	1/1	I 6.2	Amtsgericht Schwandorf	Dürnsricht	1050	Fensterbach	Dürnsricht	723/2	527	Industrie und Gewerbefläche; Wald; Landwirtschaft	CEF-Maßnahme	8	Anbringung von Ersatzquartieren Fledermäuse		369	45 Fledermauskästen, 9 Vogelkästen		
106	1/1	I 6.2	Amtsgericht Schwandorf	Dürnsricht	1050	Fensterbach	Dürnsricht	723/2	527	Industrie und Gewerbefläche; Wald; Landwirtschaft	CEF-Maßnahme	19b	Anbringung von künstlichen Nisthilfen für Höhlenbrüter		527	12 Nistkästen		
106	1/1	I 6.2	Amtsgericht Schwandorf	Frotzersricht	770	Schwarzenfeld	Frotzersricht	574	44584	Unland Vegetationslosefläche; Gehölz; Stehendes Gewässer; Weg; Landwirtschaft	CEF-Maßnahme	14	Anlage von Benjeshecken und Erweiterung von Heckenstrukturen	2543				
106	1/1	I 6.2	Amtsgericht Schwandorf	Frotzersricht	770	Schwarzenfeld	Frotzersricht	574	44584	Unland Vegetationslosefläche; Gehölz; Stehendes Gewässer; Weg; Landwirtschaft	Eingriffsnahe Kompensation von Röhrichtbeständen und Seggenrieden	A7		5				

Eigentümerschlüsselnummer	Miteigentumsanteil	Zuordnung Unterlage Teil	Grundbuch			Flurstücksdaten					Maßnahmen					Flächeninanspruchnahme		Bemerkung
			Amtsgericht	Bezirk	Blatt	Stadt/ Gemeinde	Gemarkung	Flurstück	Fläche	Nutzungsart	Art	Nr.	Beschreibung	[m²]				
														dauerhaft	temporär			
108	1/1	I 6.2	Amtsgericht Schwandorf	Frotzersricht	849	Schwarzenfeld	Frotzersricht	579	67696	Unland Vegetationslosefläche; gemischte Nutzung; Wald; Stehendes Gewässer	Eingriffsnahe Kompensation durch Herstellung von Gewässern	A8		4				
109	1/1	I 6.2	Amtsgericht Schwandorf	Dürnsricht	2007	Fensterbach	Dürnsricht	778	25570	Wald	CEF-Maßnahme	19b	Anbringung von künstlichen Nisthilfen für Höhlenbrüter		25570	15 Nistkästen		
109	1/1	I 6.2	Amtsgericht Schwandorf	Dürnsricht	2007	Fensterbach	Dürnsricht	778	25570	Wald	CEF-Maßnahme	21a	Schaffung und dauerhafte Sicherung neuer Habitats	2000		2 x Baum kappen, 2 x Baum ringeln, 2 x Initialhöhlen		
109	1/1	I 6.2	Amtsgericht Schwandorf	Dürnsricht	2007	Fensterbach	Dürnsricht	780	24393	Wald	CEF-Maßnahme	19b	Anbringung von künstlichen Nisthilfen für Höhlenbrüter		24337	9 Nistkästen		
115	1/1	I 6.2	Amtsgericht Schwandorf	Dürnsricht	1170	Fensterbach	Dürnsricht	767	26752	Landwirtschaft	Eingriffsnahe Kompensation durch Anpflanzung von Waldmänteln	A2		287				
124	1/1	I 6.2	Amtsgericht Amberg	Breitenbrunn	290	Ebermannsdorf	Breitenbrunn	154	168540	Wald; Weg	CEF-Maßnahme	19a	Anbringung von künstlichen Nisthilfen für Horstbrüter		164344	3 x 40 cm Durchmesser		
124	1/1	I 6.2	Amtsgericht Schwandorf	Fronberg	1035	Schwandorf	Fronberg	1642	4700	Wald; Weg	CEF-Maßnahme	21i	Schaffung und dauerhafte Sicherung neuer Habitats	338				
124	1/1	I 6.2	Amtsgericht Schwandorf	Fronberg	1035	Schwandorf	Fronberg	1643	887630	Wald; Weg; Landwirtschaft	CEF-Maßnahme	2	Aufwertung / Anlage terrestrischer Sommerlebensräume für Amphibien		1934			
124	1/1	I 6.2	Amtsgericht Schwandorf	Fronberg	1035	Schwandorf	Fronberg	1643	887630	Wald; Weg; Landwirtschaft	CEF-Maßnahme	3	Anlage von temporärem Kleingewässer		46			
124	1/1	I 6.2	Amtsgericht Schwandorf	Fronberg	1035	Schwandorf	Fronberg	1643	887630	Wald; Weg; Landwirtschaft	CEF-Maßnahme	19a	Anbringung von künstlichen Nisthilfen für Horstbrüter		881796	3 x 40 cm Durchmesser		
124	1/1	I 6.2	Amtsgericht Schwandorf	Fronberg	1035	Schwandorf	Fronberg	1643	887630	Wald; Weg; Landwirtschaft	CEF-Maßnahme	21i	Schaffung und dauerhafte Sicherung neuer Habitats	1934				
124	1/1	I 6.2	Amtsgericht Schwandorf	Fronberg	1035	Schwandorf	Fronberg	1644	888310	Wald; Weg	CEF-Maßnahme	2	Aufwertung / Anlage terrestrischer Sommerlebensräume für Amphibien		29703			

Eigentümerschlüsselnummer	Miteigentumsanteil	Zuordnung Unterlage Teil I	Grundbuch			Flurstücksdaten					Maßnahmen					Flächeninanspruchnahme		Bemerkung
			Amtsgericht	Bezirk	Blatt	Stadt/ Gemeinde	Gemarkung	Flurstück	Fläche	Nutzungsart	Art	Nr.	Beschreibung	[m²]				
														dauerhaft	temporär			
124	1/1	I 6.2	Amtsgericht Schwandorf	Fronberg	1035	Schwandorf	Fronberg	1644	888310	Wald; Weg	CEF-Maßnahme	3	Anlage von temporärem Kleingewässer		73			
124	1/1	I 6.2	Amtsgericht Schwandorf	Fronberg	1035	Schwandorf	Fronberg	1644	888310	Wald; Weg	CEF-Maßnahme	21i	Schaffung und Sicherung neuer Habitats - Nachtschwalbe	29703				
124	1/1	I 6.2	Amtsgericht Schwandorf	Fronberg	1035	Schwandorf	Fronberg	1648	680360	Industrie und Gewerbefläche; Wald; Weg; Landwirtschaft	CEF-Maßnahme	8	Anbringung von Ersatzquartieren Fledermäuse		514376	10 Fledermauskästen, 2 Vogelkästen		
124	1/1	I 6.2	Amtsgericht Schwandorf	Fronberg	1035	Schwandorf	Fronberg	1648	680360	Industrie und Gewerbefläche; Wald; Weg; Landwirtschaft	Eingriffsnahe Kompensation durch Anpflanzung von Gebüsch und Hecken	A1		8964				
124	1/1	I 6.2	Amtsgericht Schwandorf	Fronberg	1035	Schwandorf	Fronberg	1648	680360	Industrie und Gewerbefläche; Wald; Weg; Landwirtschaft	Eingriffsnahe Kompensation durch Anpflanzung von Waldmänteln	A2		5216				
124	1/1	I 6.2	Amtsgericht Schwandorf	Fronberg	1035	Schwandorf	Fronberg	1648	680360	Industrie und Gewerbefläche; Wald; Weg; Landwirtschaft	Eingriffsnahe Kompensation durch Herstellung von Grünländern	A3		2279				
124	1/1	I 6.2	Amtsgericht Schwandorf	Fronberg	1035	Schwandorf	Fronberg	1649	7120	Wald; Weg; Landwirtschaft	CEF-Maßnahme	21i	Schaffung und Sicherung neuer Habitats - Nachtschwalbe	278				
124	1/1	I 6.2	Amtsgericht Schwandorf	Fronberg	1035	Schwandorf	Fronberg	1649	7120	Wald; Weg; Landwirtschaft	Eingriffsnahe Kompensation durch Anpflanzung von Gebüsch und Hecken	A1		48				
124	1/1	I 6.2	Amtsgericht Schwandorf	Fronberg	1035	Schwandorf	Fronberg	1649	7120	Wald; Weg; Landwirtschaft	Eingriffsnahe Kompensation durch Anpflanzung von Waldmänteln	A2		20				
124	1/1	I 6.2	Amtsgericht Schwandorf	Fronberg	1035	Schwandorf	Fronberg	1650	785440	Industrie und Gewerbefläche; Wald; Weg; Fließgewässer; Landwirtschaft	CEF-Maßnahme	8	Anbringung von Ersatzquartieren Fledermäuse		784541	3 Fledermauskästen		
124	1/1	I 6.2	Amtsgericht Schwandorf	Fronberg	1035	Schwandorf	Fronberg	1650	785440	Industrie und Gewerbefläche; Wald; Weg; Fließgewässer; Landwirtschaft	Eingriffsnahe Kompensation durch Anpflanzung von Gebüsch und Hecken	A1		20175				
124	1/1	I 6.2	Amtsgericht Schwandorf	Fronberg	1035	Schwandorf	Fronberg	1650	785440	Industrie und Gewerbefläche; Wald; Weg; Fließgewässer; Landwirtschaft	Eingriffsnahe Kompensation durch Anpflanzung von Waldmänteln	A2		9052				

Eigentumschlüsselnummer	Miteigentumsanteil	Zuordnung Unterlage Teil	Grundbuch			Flurstücksdaten					Maßnahmen				Flächeninanspruchnahme		Bemerkung
			Amtsgericht	Bezirk	Blatt	Stadt/ Gemeinde	Gemarkung	Flurstück	Fläche	Nutzungsart	Art	Nr.	Beschreibung	[m²]			
														dauerhaft	temporär		
124	1/1	I 6.2	Amtsgericht Schwandorf	Fronberg	1035	Schwandorf	Fronberg	1650	785440	Industrie und Gewerbefläche; Wald; Weg; Fließgewässer; Landwirtschaft	Eingriffsnahe Kompensation durch Herstellung von Grünländern	A3		5168			
124	1/1	I 6.2	Amtsgericht Schwandorf	Fronberg	1035	Schwandorf	Fronberg	1650	785440	Industrie und Gewerbefläche; Wald; Weg; Fließgewässer; Landwirtschaft	Eingriffsnahe Kompensation durch Herstellung von Säumen und Staudenfluren	A4		852			
124	1/1	I 6.2	Amtsgericht Schwandorf	Fronberg	1035	Schwandorf	Fronberg	1650	785440	Industrie und Gewerbefläche; Wald; Weg; Fließgewässer; Landwirtschaft	Eingriffsnahe Kompensation von Heideflächen	A5		92			
124	1/1	I 6.2	Amtsgericht Schwandorf	Fronberg	1035	Schwandorf	Fronberg	1650	785440	Industrie und Gewerbefläche; Wald; Weg; Fließgewässer; Landwirtschaft	Eingriffsnahe Kompensation von Röhrichtbeständen und Seggenrieden	A7		465			
124	1/1	I 6.2	Amtsgericht Schwandorf	Fronberg	1035	Schwandorf	Fronberg	1652	5490	Wald; Weg; Landwirtschaft	Eingriffsnahe Kompensation durch Anpflanzung von Gebüschen und Hecken	A1		61			
124	1/1	I 6.2	Amtsgericht Schwandorf	Fronberg	1035	Schwandorf	Fronberg	1652	5490	Wald; Weg; Landwirtschaft	Eingriffsnahe Kompensation durch Anpflanzung von Waldmänteln	A2		30			
124	1/1	I 6.2	Amtsgericht Schwandorf	Fronberg	1035	Schwandorf	Fronberg	1652	5490	Wald; Weg; Landwirtschaft	Eingriffsnahe Kompensation durch Herstellung von Grünländern	A3		12			
124	1/1	I 6.2	Amtsgericht Schwandorf	Fronberg	1035	Schwandorf	Fronberg	623	203905	Unland Vegetationslosefläche; Wald; Weg	Eingriffsnahe Kompensation durch Anpflanzung von Gebüschen und Hecken	A1		701			
124	1/1	I 6.2	Amtsgericht Schwandorf	Fronberg	1035	Schwandorf	Fronberg	623	203905	Unland Vegetationslosefläche; Wald; Weg	Eingriffsnahe Kompensation durch Anpflanzung von Waldmänteln	A2		861			
124	1/1	I 6.2	Amtsgericht Schwandorf	Frotzersricht	734	Schwarzenfeld	Frotzersricht	1824	212493	Wald; Weg; Wohnbaufläche; Landwirtschaft	Eingriffsnahe Kompensation durch Anpflanzung von Gebüschen und Hecken	A1		3960			
124	1/1	I 6.2	Amtsgericht Schwandorf	Frotzersricht	734	Schwarzenfeld	Frotzersricht	1824	212493	Wald; Weg; Wohnbaufläche; Landwirtschaft	Eingriffsnahe Kompensation durch Anpflanzung von Waldmänteln	A2		1711			
124	1/1	I 6.2	Amtsgericht Schwandorf	Frotzersricht	734	Schwarzenfeld	Frotzersricht	1824	212493	Wald; Weg; Wohnbaufläche; Landwirtschaft	Eingriffsnahe Kompensation durch Herstellung von Grünländern	A3		10			

Eigentümerschlüsselnummer	Miteigentumsanteil	Zuordnung Unterlage Teil	Grundbuch			Flurstücksdaten					Maßnahmen					Flächeninanspruchnahme		Bemerkung
			Amtsgericht	Bezirk	Blatt	Stadt/ Gemeinde	Gemarkung	Flurstück	Fläche	Nutzungsart	Art	Nr.	Beschreibung	[m²]				
														dauerhaft	temporär			
124	1/1	I 6.2	Amtsgericht Schwandorf	Frotzersricht	734	Schwarzenfeld	Frotzersricht	1824	212493	Wald; Weg; Wohnbaufläche; Landwirtschaft	Eingriffsnahe Kompensation von Röhrichtbeständen und Seggenrieden	A7		60				
124	1/1	I 6.2	Amtsgericht Schwandorf	Kaspeltshub	236	Nittenau	Kaspeltshub	953	3260	Unland Vegetationslosefläche; Gehölz; Wald; Weg	Eingriffsnahe Kompensation durch Anpflanzung von Gebüschen und Hecken	A1		52				
124	1/1	I 6.2	Amtsgericht Schwandorf	Kaspeltshub	236	Nittenau	Kaspeltshub	953	3260	Unland Vegetationslosefläche; Gehölz; Wald; Weg	Eingriffsnahe Kompensation durch Anpflanzung von Waldmänteln	A2		11				
124	1/1	I 6.2	Amtsgericht Schwandorf	Kaspeltshub	236	Nittenau	Kaspeltshub	955/1	404104	Unland Vegetationslosefläche; Gehölz; Wald; Weg; Landwirtschaft	Eingriffsnahe Kompensation durch Anpflanzung von Gebüschen und Hecken	A1		5506				
124	1/1	I 6.2	Amtsgericht Schwandorf	Kaspeltshub	236	Nittenau	Kaspeltshub	955/1	404104	Unland Vegetationslosefläche; Gehölz; Wald; Weg; Landwirtschaft	Eingriffsnahe Kompensation durch Anpflanzung von Waldmänteln	A2		2791				
124	1/1	I 6.2	Amtsgericht Schwandorf	Kaspeltshub	236	Nittenau	Kaspeltshub	955/1	404104	Unland Vegetationslosefläche; Gehölz; Wald; Weg; Landwirtschaft	Eingriffsnahe Kompensation durch Herstellung von Säumen und Staudenfluren	A4		88				
124	1/1	I 6.2	Amtsgericht Schwandorf	Katzdorf	1030	Teublitz	Katzdorf	1005	650621	Wald; Weg	CEF-Maßnahme	19a	Anbringung von künstlichen Nisthilfen für Horstbrüter		629776	3 x 40 cm Durchmesser		
124	1/1	I 6.2	Amtsgericht Schwandorf	Katzdorf	1030	Teublitz	Katzdorf	1006	344524	Unland Vegetationslosefläche; Gehölz; Industrie und Gewerbefläche; Wald; Weg; Landwirtschaft	CEF-Maßnahme	8	Anbringung von Ersatzquartieren Fledermäuse		183330	2 Fledermauskästen, 4 Vogelkästen		
124	1/1	I 6.2	Amtsgericht Schwandorf	Katzdorf	1030	Teublitz	Katzdorf	1006	344524	Unland Vegetationslosefläche; Gehölz; Industrie und Gewerbefläche; Wald; Weg; Landwirtschaft	CEF-Maßnahme	13	Anbringen von Kästen (Haselmauskobel)		181118	20 Stück Haselmauskobel		
124	1/1	I 6.2	Amtsgericht Schwandorf	Katzdorf	1030	Teublitz	Katzdorf	1006	344524	Unland Vegetationslosefläche; Gehölz; Industrie und Gewerbefläche; Wald; Weg; Landwirtschaft	Eingriffsnahe Kompensation durch Anpflanzung von Gebüschen und Hecken	A1		3089				
124	1/1	I 6.2	Amtsgericht Schwandorf	Katzdorf	1030	Teublitz	Katzdorf	1006	344524	Unland Vegetationslosefläche; Gehölz; Industrie und Gewerbefläche; Wald; Weg; Landwirtschaft	Eingriffsnahe Kompensation durch Anpflanzung von Waldmänteln	A2		1870				
124	1/1	I 6.2	Amtsgericht Schwandorf	Katzdorf	1030	Teublitz	Katzdorf	1006	344524	Unland Vegetationslosefläche; Gehölz; Industrie und Gewerbefläche; Wald; Weg; Landwirtschaft	Eingriffsnahe Kompensation durch Herstellung von Grünländern	A3		13729				

Eigentümerschlüsselnummer	Miteigentumsanteil	Zuordnung Unterlage Teil I	Grundbuch			Flurstücksdaten					Maßnahmen					Flächeninanspruchnahme		Bemerkung
			Amtsgericht	Bezirk	Blatt	Stadt/ Gemeinde	Gemarkung	Flurstück	Fläche	Nutzungsart	Art	Nr.	Beschreibung	[m²]				
														dauerhaft	temporär			
124	1/1	I 6.2	Amtsgericht Schwandorf	Katzdorf	1030	Teublitz	Katzdorf	1006	344524	Unland Vegetationslosefläche; Gehölz; Industrie und Gewerbefläche; Wald; Weg; Landwirtschaft	Eingriffsnahe Kompensation von Heideflächen	A5		810				
124	1/1	I 6.2	Amtsgericht Schwandorf	Katzdorf	1030	Teublitz	Katzdorf	1006	344524	Unland Vegetationslosefläche; Gehölz; Industrie und Gewerbefläche; Wald; Weg; Landwirtschaft	Eingriffsnahe Kompensation von Röhrichtbeständen und Seggenrieden	A7		1070				
124	1/1	I 6.2	Amtsgericht Schwandorf	Katzdorf	1030	Teublitz	Katzdorf	1006	344524	Unland Vegetationslosefläche; Gehölz; Industrie und Gewerbefläche; Wald; Weg; Landwirtschaft	Eingriffsnahe Kompensation durch Herstellung von Gewässern	A8		37				
124	1/1	I 6.2	Amtsgericht Schwandorf	Katzdorf	1030	Teublitz	Katzdorf	1022	583783	Unland Vegetationslosefläche; Industrie und Gewerbefläche; gemischte Nutzung; Wald; Weg; Landwirtschaft	CEF-Maßnahme	5a, 6, 7	Anlage von Ausgleichshabitaten für Reptilien, Schaffung von Eiablageplätzen für die Zauneidechse, Aufwertung der Lebensräume für Reptilien		5998	3 Steinhaufen, 3 Totholzhaufen, 1 Sandfläche		
124	1/1	I 6.2	Amtsgericht Schwandorf	Katzdorf	1030	Teublitz	Katzdorf	1022	583783	Unland Vegetationslosefläche; Industrie und Gewerbefläche; gemischte Nutzung; Wald; Weg; Landwirtschaft	CEF-Maßnahme	5a, 6, 7	Anlage von Ausgleichshabitaten, Aufwertung der Lebensräume für Reptilien		422	5 Steinhaufen, 5 Sandfläche, 4 Totholzhaufen		
124	1/1	I 6.2	Amtsgericht Schwandorf	Katzdorf	1030	Teublitz	Katzdorf	1022	583783	Unland Vegetationslosefläche; Industrie und Gewerbefläche; gemischte Nutzung; Wald; Weg; Landwirtschaft	CEF-Maßnahme	5b	Anlage von Ausgleichshabitaten - Anlage Gebüsch	2732				
124	1/1	I 6.2	Amtsgericht Schwandorf	Katzdorf	1030	Teublitz	Katzdorf	1022	583783	Unland Vegetationslosefläche; Industrie und Gewerbefläche; gemischte Nutzung; Wald; Weg; Landwirtschaft	CEF-Maßnahme	8	Anbringung von Ersatzquartieren Fledermäuse		454161	30 Fledermauskästen, 6 Vogelkästen		
124	1/1	I 6.2	Amtsgericht Schwandorf	Katzdorf	1030	Teublitz	Katzdorf	1022	583783	Unland Vegetationslosefläche; Industrie und Gewerbefläche; gemischte Nutzung; Wald; Weg; Landwirtschaft	CEF-Maßnahme	19a	Anbringung von künstlichen Nisthilfen für Horstbrüter		330898	4 x 40 cm Durchmesser		
124	1/1	I 6.2	Amtsgericht Schwandorf	Katzdorf	1030	Teublitz	Katzdorf	1022	583783	Unland Vegetationslosefläche; Industrie und Gewerbefläche; gemischte Nutzung; Wald; Weg; Landwirtschaft	Eingriffsnahe Kompensation durch Anpflanzung von Gebüsch und Hecken	A1		4190				
124	1/1	I 6.2	Amtsgericht Schwandorf	Katzdorf	1030	Teublitz	Katzdorf	1022	583783	Unland Vegetationslosefläche; Industrie und Gewerbefläche; gemischte Nutzung; Wald; Weg; Landwirtschaft	Eingriffsnahe Kompensation durch Anpflanzung von Waldmänteln	A2		1583				
124	1/1	I 6.2	Amtsgericht Schwandorf	Katzdorf	1030	Teublitz	Katzdorf	1022	583783	Unland Vegetationslosefläche; Industrie und Gewerbefläche; gemischte Nutzung; Wald; Weg; Landwirtschaft	Eingriffsnahe Kompensation durch Herstellung von Grünländern	A3		2008				
124	1/1	I 6.2	Amtsgericht Schwandorf	Katzdorf	1030	Teublitz	Katzdorf	1022	583783	Unland Vegetationslosefläche; Industrie und Gewerbefläche; gemischte Nutzung; Wald; Weg; Landwirtschaft	Eingriffsnahe Kompensation von Heideflächen	A5		1158				

Eigentümerschlüsselnummer	Miteigentumsanteil	Zuordnung Unterlage Teil	Grundbuch			Flurstücksdaten					Maßnahmen					Flächeninanspruchnahme		Bemerkung
			Amtsgericht	Bezirk	Blatt	Stadt/ Gemeinde	Gemarkung	Flurstück	Fläche	Nutzungsart	Art	Nr.	Beschreibung					
														dauerhaft	temporär			
124	1/1	I 6.2	Amtsgericht Schwandorf	Katzdorf	1030	Teublitz	Katzdorf	1022/5	117374	Unland Vegetationslosefläche; Industrie und Gewerbefläche; Wald; Weg	CEF-Maßnahme	5a, 6, 7	Anlage von Ausgleichshabitaten für Reptilien, Schaffung von Eiablageplätzen für die Zauneidechse, Aufwertung der Lebensräume für Reptilien		1135	1 Steinhaufen, 1 Sandfläche, 1 Totholzhaufen		
124	1/1	I 6.2	Amtsgericht Schwandorf	Katzdorf	1030	Teublitz	Katzdorf	1022/5	117374	Unland Vegetationslosefläche; Industrie und Gewerbefläche; Wald; Weg	CEF-Maßnahme	5b	Anlage von Ausgleichshabitaten - Anlage Gebüsch	17821				
124	1/1	I 6.2	Amtsgericht Schwandorf	Katzdorf	1030	Teublitz	Katzdorf	1022/5	117374	Unland Vegetationslosefläche; Industrie und Gewerbefläche; Wald; Weg	Eingriffsnahe Kompensation durch Anpflanzung von Gebüsch und Hecken	A1		17426				
124	1/1	I 6.2	Amtsgericht Schwandorf	Katzdorf	1030	Teublitz	Katzdorf	1022/5	117374	Unland Vegetationslosefläche; Industrie und Gewerbefläche; Wald; Weg	Eingriffsnahe Kompensation durch Anpflanzung von Waldmänteln	A2		7254				
124	1/1	I 6.2	Amtsgericht Schwandorf	Katzdorf	1030	Teublitz	Katzdorf	1022/5	117374	Unland Vegetationslosefläche; Industrie und Gewerbefläche; Wald; Weg	Eingriffsnahe Kompensation von Heideflächen	A5		3984				
124	1/1	I 6.2	Amtsgericht Schwandorf	Katzdorf	1030	Teublitz	Katzdorf	1024	413871	Wald; Weg	CEF-Maßnahme	8	Anbringung von Ersatzquartieren Fledermäuse		349732	7 Fledermauskästen, 18 Vogelkästen		
124	1/1	I 6.2	Amtsgericht Schwandorf	Katzdorf	1030	Teublitz	Katzdorf	1024	413871	Wald; Weg	CEF-Maßnahme	13	Anbringen von Kästen (Haselmauskobel)		415822	68 Stück Haselmauskobel		
124	1/1	I 6.2	Amtsgericht Schwandorf	Katzdorf	1030	Teublitz	Katzdorf	1027	600637	Wald; Weg; Fließgewässer	CEF-Maßnahme	8	Anbringung von Ersatzquartieren Fledermäuse		597331	2 Fledermauskästen, 4 Vogelkästen		
124	1/1	I 6.2	Amtsgericht Schwandorf	Katzdorf	1030	Teublitz	Katzdorf	1027	600637	Wald; Weg; Fließgewässer	CEF-Maßnahme	19a	Anbringung von künstlichen Nisthilfen für Horstbrüter		590316	3 x 40 cm Durchmesser		
124	1/1	I 6.2	Amtsgericht Schwandorf	Katzdorf	1030	Teublitz	Katzdorf	992/30	976	Unland Vegetationslosefläche; Wald; Weg	Eingriffsnahe Kompensation durch Anpflanzung von Gebüsch und Hecken	A1		77				
124	1/1	I 6.2	Amtsgericht Schwandorf	Katzdorf	1030	Teublitz	Katzdorf	992/30	976	Unland Vegetationslosefläche; Wald; Weg	Eingriffsnahe Kompensation durch Herstellung von Säumen und Staudenfluren	A4		9				
124	1/1	I 6.2	Amtsgericht Schwandorf	Krondorf	629	Schwandorf	Krondorf	2268/2	334	Wald	Eingriffsnahe Kompensation durch Anpflanzung von Gebüsch und Hecken	A1		18				

Eigentümerschlüsselnummer	Miteigentumsanteil	Zuordnung Unterlage Teil	Grundbuch			Flurstücksdaten					Maßnahmen					Flächeninanspruchnahme		Bemerkung
			Amtsgericht	Bezirk	Blatt	Stadt/ Gemeinde	Gemarkung	Flurstück	Fläche	Nutzungsart	Art	Nr.	Beschreibung	[m²]				
														dauerhaft	temporär			
124	1/1	I 6.2	Amtsgericht Schwandorf	Krondorf	629	Schwandorf	Krondorf	2268/2	334	Wald	Eingriffsnahe Kompensation durch Anpflanzung von Waldmänteln	A2		31				
124	1/1	I 6.2	Amtsgericht Schwandorf	Krondorf	629	Schwandorf	Krondorf	2270	244880	Unland Vegetationslosefläche; Wald; Stehendes Gewässer; Weg; Fließgewässer; Landwirtschaft	Eingriffsnahe Kompensation durch Anpflanzung von Gebüsch und Hecken	A1		7656				
124	1/1	I 6.2	Amtsgericht Schwandorf	Krondorf	629	Schwandorf	Krondorf	2270	244880	Unland Vegetationslosefläche; Wald; Stehendes Gewässer; Weg; Fließgewässer; Landwirtschaft	Eingriffsnahe Kompensation durch Anpflanzung von Waldmänteln	A2		9204				
124	1/1	I 6.2	Amtsgericht Schwandorf	Krondorf	629	Schwandorf	Krondorf	2270	244880	Unland Vegetationslosefläche; Wald; Stehendes Gewässer; Weg; Fließgewässer; Landwirtschaft	Eingriffsnahe Kompensation durch Herstellung von Grünländern	A3		732				
124	1/1	I 6.2	Amtsgericht Amberg	Pittersberg	699	Ebermannsdorf	Pittersberg	1539	410170	Landwirtschaft; Wald; Weg	Ausgleichsfläche	A10	Anlage/ Entwicklung eines standortgerechten Weißmoos- Kiefernwaldes	5260				
125	1/1	I 6.2	Amtsgericht Schwandorf	Katzdorf	1393	Teublitz	Katzdorf	992/10	7230	Bahnverkehr	Eingriffsnahe Kompensation durch Anpflanzung von Gebüsch und Hecken	A1		943				
125	1/1	I 6.2	Amtsgericht Schwandorf	Katzdorf	1393	Teublitz	Katzdorf	992/10	7230	Bahnverkehr	Eingriffsnahe Kompensation durch Anpflanzung von Waldmänteln	A2		1				
125	1/1	I 6.2	Amtsgericht Schwandorf	Katzdorf	1393	Teublitz	Katzdorf	992/11	8410	Unland Vegetationslosefläche; Wald	Eingriffsnahe Kompensation durch Anpflanzung von Gebüsch und Hecken	A1		988				
125	1/1	I 6.2	Amtsgericht Schwandorf	Katzdorf	1393	Teublitz	Katzdorf	992/11	8410	Unland Vegetationslosefläche; Wald	Eingriffsnahe Kompensation durch Herstellung von Säumen und Staudenfluren	A4		68				
126	1/1	I 6.2	Amtsgericht Schwandorf	Fronberg	1011	Schwandorf	Fronberg	623/3	23860	Wald; Landwirtschaft	Eingriffsnahe Kompensation durch Anpflanzung von Gebüsch und Hecken	A1		4626				
126	1/1	I 6.2	Amtsgericht Schwandorf	Fronberg	1011	Schwandorf	Fronberg	623/3	23860	Wald; Landwirtschaft	Eingriffsnahe Kompensation durch Anpflanzung von Waldmänteln	A2		941				
127	1/1	I 6.2	Amtsgericht Schwandorf	Bubach a.d.Naab	1051	Schwandorf	Bubach a.d.Naab	331	21013	Unland Vegetationslosefläche; Stehendes Gewässer; Landwirtschaft	CEF-Maßnahme	23, 19d	Anbringung von künstlichen Nisthilfen, Optimierung von Nahrungshabitaten		21014	1 Brutwand mit 3 Bruthöhlen + 13754 m² Gewässer		

Eigentümerschlüsselnummer	Miteigentumsanteil	Zuordnung Unterlage Teil	Grundbuch			Flurstücksdaten					Maßnahmen				Flächeninanspruchnahme		Bemerkung
			Amtsgericht	Bezirk	Blatt	Stadt/ Gemeinde	Gemarkung	Flurstück	Fläche	Nutzungsart	Art	Nr.	Beschreibung	[m²]			
														dauerhaft	temporär		
127	1/1	I 6.2	Amtsgericht Schwandorf	Bubach a.d.Naab	1046	Schwandorf	Bubach a.d.Naab	430	4789	Weg; Landwirtschaft	Eingriffsnahe Kompensation durch Herstellung von Säumen und Staudenfluren	A4		30			
127	1/1	I 6.2	Amtsgericht Schwandorf	Bubach a.d.Naab	1046	Schwandorf	Bubach a.d.Naab	431	7938	Unland Vegetationslosefläche; Weg; Wohnbaufläche; Fließgewässer	Eingriffsnahe Kompensation durch Anpflanzung von Gebüsch und Hecken	A1		38			
127	1/1	I 6.2	Amtsgericht Schwandorf	Bubach a.d.Naab	1046	Schwandorf	Bubach a.d.Naab	431	7938	Unland Vegetationslosefläche; Weg; Wohnbaufläche; Fließgewässer	Eingriffsnahe Kompensation durch Herstellung von Säumen und Staudenfluren	A4		76			
127	1/1	I 6.2	Amtsgericht Schwandorf	Bubach a.d.Naab	1046	Schwandorf	Bubach a.d.Naab	431	7938	Unland Vegetationslosefläche; Weg; Wohnbaufläche; Fließgewässer	Eingriffsnahe Kompensation von Röhrichtbeständen und Seggenrieden	A7		143			
127	1/1	I 6.2	Amtsgericht Schwandorf	Bubach a.d.Naab	1051	Schwandorf	Bubach a.d.Naab	450	1025	Weg; Landwirtschaft	Eingriffsnahe Kompensation durch Herstellung von Grünländern	A3		10			
127	1/1	I 6.2	Amtsgericht Schwandorf	Bubach a.d.Naab	1046	Schwandorf	Bubach a.d.Naab	468	4436	Unland Vegetationslosefläche; Weg; Straßenverkehr; Wohnbaufläche; Fließgewässer; Landwirtschaft	Eingriffsnahe Kompensation von Röhrichtbeständen und Seggenrieden	A7		118			
127	1/1	I 6.2	Amtsgericht Schwandorf	Dachelhofen	2500	Schwandorf	Dachelhofen	1039	51882	Unland Vegetationslosefläche; Gehölz; Wald; Weg; Landwirtschaft	CEF-Maßnahme	19b	Anbringung von künstlichen Nisthilfen für Höhlenbrüter		51720	9 Nistkästen	
127	1/1	I 6.2	Amtsgericht Schwandorf	Dachelhofen	2500	Schwandorf	Dachelhofen	1039	51882	Unland Vegetationslosefläche; Gehölz; Wald; Weg; Landwirtschaft	CEF-Maßnahme	21a	Schaffung und dauerhafte Sicherung neuer Habitate	51720		3 x Baum kappen, 3 x Baum ringeln, 3 x Initialhöhlen	
127	1/1	I 6.2	Amtsgericht Schwandorf	Fronberg	1797	Schwandorf	Fronberg	722	5584	Wald; Weg; Landwirtschaft	Eingriffsnahe Kompensation durch Anpflanzung von Gebüsch und Hecken	A1		7			
127	1/1	I 6.2	Amtsgericht Schwandorf	Haselbach	804	Schwandorf	Haselbach	485	7575	Gehölz; gemischte Nutzung; Weg; Straßenverkehr; Landwirtschaft	Eingriffsnahe Kompensation von Röhrichtbeständen und Seggenrieden	A7		7			
127	1/1	I 6.2	Amtsgericht Schwandorf	Krondorf	1688	Schwandorf	Krondorf	1902	7781	Unland Vegetationslosefläche; Weg; Straßenverkehr; Landwirtschaft	Eingriffsnahe Kompensation durch Anpflanzung von Gebüsch und Hecken	A1		9			
127	1/1	I 6.2	Amtsgericht Schwandorf	Krondorf	1688	Schwandorf	Krondorf	1902	7781	Unland Vegetationslosefläche; Weg; Straßenverkehr; Landwirtschaft	Eingriffsnahe Kompensation durch Anpflanzung von Waldmänteln	A2		15			

Eigentümerschlüsselnummer	Miteigentumsanteil	Zuordnung Unterlage Teil	Grundbuch			Flurstücksdaten					Maßnahmen					Flächeninanspruchnahme		Bemerkung
			Amtsgericht	Bezirk	Blatt	Stadt/ Gemeinde	Gemarkung	Flurstück	Fläche	Nutzungsart	Art	Nr.	Beschreibung	[m²]				
														dauerhaft	temporär			
127	1/1	I 6.2	Amtsgericht Schwandorf	Krondorf	1688	Schwandorf	Krondorf	1902	7781	Unland Vegetationslosefläche; Weg; Straßenverkehr; Landwirtschaft	Eingriffsnahe Kompensation durch Herstellung von Säumen und Staudenfluren	A4		6				
127	1/1	I 6.2	Amtsgericht Schwandorf	Krondorf	1688	Schwandorf	Krondorf	2000	4820	Wald; Weg	Eingriffsnahe Kompensation durch Herstellung von Säumen und Staudenfluren	A4		10				
127	1/1	I 6.2	Amtsgericht Schwandorf	Krondorf	587	Schwandorf	Krondorf	2068	2136	Unland Vegetationslosefläche; Wald; Weg; Fließgewässer; Landwirtschaft	Eingriffsnahe Kompensation durch Anpflanzung von Gebüsch und Hecken	A1		63				
127	1/1	I 6.2	Amtsgericht Schwandorf	Naabeck	335	Schwandorf	Naabeck	234	1120	Wald; Weg; Landwirtschaft	Eingriffsnahe Kompensation durch Anpflanzung von Waldmänteln	A2		377		Wochenstubegebiet, hier Gehölze vorzusehen		
127	1/1	I 6.2	Amtsgericht Schwandorf	Naabeck	335	Schwandorf	Naabeck	241	275	Wald	Eingriffsnahe Kompensation durch Anpflanzung von Waldmänteln	A2		166		Wochenstubegebiet, hier Gehölze vorzusehen		
127	1/1	I 6.2	Amtsgericht Schwandorf	Neukirchen	500	Schwandorf	Neukirchen	295	1480	Weg; Fließgewässer; Landwirtschaft	Eingriffsnahe Kompensation von Röhrichtbeständen und Seggenrieden	A7		3				
127	1/1	I 6.2	Amtsgericht Schwandorf	Neukirchen	501	Schwandorf	Neukirchen	604	1837	Wald; Weg; Landwirtschaft	Eingriffsnahe Kompensation durch Anpflanzung von Waldmänteln	A2		18				
127	1/1	I 6.2	Amtsgericht Schwandorf	Neukirchen	501	Schwandorf	Neukirchen	629	1290	Wald; Weg	Eingriffsnahe Kompensation durch Anpflanzung von Gebüsch und Hecken	A1		57				
127	1/1	I 6.2	Amtsgericht Schwandorf	Neukirchen	501	Schwandorf	Neukirchen	629	1290	Wald; Weg	Eingriffsnahe Kompensation durch Anpflanzung von Waldmänteln	A2		46				
127	1/1	I 6.2	Amtsgericht Schwandorf	Wiefelsdorf	281	Schwandorf	Wiefelsdorf	183	8460	Unland Vegetationslosefläche; Gehölz; Wald; Weg; Landwirtschaft	Eingriffsnahe Kompensation durch Herstellung von Säumen und Staudenfluren	A4		97				
129	1/1	I 6.2	Amtsgericht Schwandorf	Krondorf	1736	Schwandorf	Krondorf	1999/1	3881	Wald; Landwirtschaft	Eingriffsnahe Kompensation durch Anpflanzung von Gebüsch und Hecken	A1		1395				
129	1/1	I 6.2	Amtsgericht Schwandorf	Krondorf	1736	Schwandorf	Krondorf	1999/1	3881	Wald; Landwirtschaft	Eingriffsnahe Kompensation durch Anpflanzung von Waldmänteln	A2		818				

Eigentümerschlüssel- nummer	Miteigentumsanteil	Zuordnung Unterlage Teil	Grundbuch			Flurstücksdaten					Maßnahmen				Flächeninanspruchnahme		Bemerkung
			Amtsgericht	Bezirk	Blatt	Stadt/ Gemeinde	Gemarkung	Flurstück	Fläche	Nutzungsart	Art	Nr.	Beschreibung	[m²]			
														dauerhaft	temporär		
130	1/1	I 6.2	Amtsgericht Schwandorf	Krondorf	1734	Schwandorf	Krondorf	1999	36709	Landwirtschaft	Eingriffsnahe Kompensation durch Herstellung von Säumen und Staudenfluren	A4		227			
138	1/1	I 6.2	Amtsgericht Schwandorf	Krondorf	1457	Schwandorf	Krondorf	1901/1	30001	Landwirtschaft	Eingriffsnahe Kompensation durch Anpflanzung von Gebüsch und Hecken	A1		1			
140	1/1	I 6.2	Amtsgericht Schwandorf	Krondorf	1434	Schwandorf	Krondorf	1934	10015	Wald	Eingriffsnahe Kompensation durch Anpflanzung von Gebüsch und Hecken	A1		14			
140	1/1	I 6.2	Amtsgericht Schwandorf	Krondorf	1434	Schwandorf	Krondorf	1934	10015	Wald	Eingriffsnahe Kompensation durch Anpflanzung von Waldmänteln	A2		130			
142	1/2	I 6.2	Amtsgericht Amberg	Pittersberg	365	Ebermannsdorf	Breitenbrunn	247	106450	Wald; Weg; Landwirtschaft	Eingriffsnahe Kompensation durch Anpflanzung von Gebüsch und Hecken	A1		1152			
142	1/2	I 6.2	Amtsgericht Amberg	Pittersberg	365	Ebermannsdorf	Breitenbrunn	247	106450	Wald; Weg; Landwirtschaft	Eingriffsnahe Kompensation durch Anpflanzung von Waldmänteln	A2		3453			
142	1/2	I 6.2	Amtsgericht Amberg	Pittersberg	365	Ebermannsdorf	Pittersberg	483	144970	Unland Vegetationslosefläche; Gehölz; Wald; Weg; Landwirtschaft	Eingriffsnahe Kompensation durch Anpflanzung von Gebüsch und Hecken	A1		270			
142	1/2	I 6.2	Amtsgericht Amberg	Pittersberg	365	Ebermannsdorf	Pittersberg	483	144970	Unland Vegetationslosefläche; Gehölz; Wald; Weg; Landwirtschaft	Eingriffsnahe Kompensation durch Anpflanzung von Waldmänteln	A2		32			
143	1/2	I 6.2	Amtsgericht Amberg	Pittersberg	365	Ebermannsdorf	Breitenbrunn	247	106450	Wald; Weg; Landwirtschaft	Eingriffsnahe Kompensation durch Anpflanzung von Gebüsch und Hecken	A1		1152			
143	1/2	I 6.2	Amtsgericht Amberg	Pittersberg	365	Ebermannsdorf	Breitenbrunn	247	106450	Wald; Weg; Landwirtschaft	Eingriffsnahe Kompensation durch Anpflanzung von Waldmänteln	A2		3453			
143	1/2	I 6.2	Amtsgericht Amberg	Pittersberg	365	Ebermannsdorf	Pittersberg	483	144970	Unland Vegetationslosefläche; Gehölz; Wald; Weg; Landwirtschaft	Eingriffsnahe Kompensation durch Anpflanzung von Gebüsch und Hecken	A1		270			
143	1/2	I 6.2	Amtsgericht Amberg	Pittersberg	365	Ebermannsdorf	Pittersberg	483	144970	Unland Vegetationslosefläche; Gehölz; Wald; Weg; Landwirtschaft	Eingriffsnahe Kompensation durch Anpflanzung von Waldmänteln	A2		32			

Eigentümerschlüsselnummer	Miteigentumsanteil	Zuordnung Unterlage Teil	Grundbuch			Flurstücksdaten					Maßnahmen					Flächeninanspruchnahme		Bemerkung
			Amtsgericht	Bezirk	Blatt	Stadt/ Gemeinde	Gemarkung	Flurstück	Fläche	Nutzungsart	Art	Nr.	Beschreibung					
														dauerhaft	temporär			
145	1/1	16.2	Amtsgericht Schwandorf	Haselbach	507	Schwandorf	Haselbach	422	11930	Wald; Weg	Eingriffsnahe Kompensation durch Anpflanzung von Waldmänteln	A2		66				
149	1/1	16.2	Amtsgericht Schwandorf	Haselbach	474	Schwandorf	Haselbach	1009	97792	Wald; Weg; Fließgewässer; Landwirtschaft	Eingriffsnahe Kompensation von Röhrichtbeständen und Seggenrieden	A7		37				
149	1/1	16.2	Amtsgericht Schwandorf	Haselbach	474	Schwandorf	Haselbach	1009/3	36041	Landwirtschaft	CEF-Maßnahme	24b	Anlage von Rebhuhnflächen auf Ackerflächen für Rebhuhn, Wachtel		36053	1 Maßnahme		
160	1/1	16.2	Amtsgericht Schwandorf	Haselbach	741	Schwandorf	Haselbach	1008	69223	Landwirtschaft	Eingriffsnahe Kompensation von Röhrichtbeständen und Seggenrieden	A7		50				
171	1/1	16.2	Amtsgericht Schwandorf	Neukirchen	299	Schwandorf	Neukirchen	1229	11310	Wald	CEF-Maßnahme	19b	Anbringung von künstlichen Nisthilfen für Höhlenbrüter		11289	12 Nistkästen		
175	1/1	16.2	Amtsgericht Schwandorf	Neukirchen	416	Schwandorf	Neukirchen	633	970	Wald	Eingriffsnahe Kompensation durch Anpflanzung von Waldmänteln	A2		40				
175	1/1	16.2	Amtsgericht Schwandorf	Neukirchen	416	Schwandorf	Neukirchen	634	12104	Landwirtschaft	Eingriffsnahe Kompensation durch Anpflanzung von Gebüsch und Hecken	A1		15				
175	1/1	16.2	Amtsgericht Schwandorf	Neukirchen	416	Schwandorf	Neukirchen	634	12104	Landwirtschaft	Eingriffsnahe Kompensation durch Anpflanzung von Waldmänteln	A2		244				
1029	1/1	16.2	Amtsgericht Schwandorf	Neukirchen	305	Schwandorf	Neukirchen	631	4870	Wald	Eingriffsnahe Kompensation durch Anpflanzung von Gebüsch und Hecken	A1		471				
1029	1/1	16.2	Amtsgericht Schwandorf	Neukirchen	305	Schwandorf	Neukirchen	631	4870	Wald	Eingriffsnahe Kompensation durch Anpflanzung von Waldmänteln	A2		362				
1029	1/1	16.2	Amtsgericht Schwandorf	Neukirchen	305	Schwandorf	Neukirchen	632	16870	Wald	Eingriffsnahe Kompensation durch Anpflanzung von Gebüsch und Hecken	A1		867				
1029	1/1	16.2	Amtsgericht Schwandorf	Neukirchen	305	Schwandorf	Neukirchen	632	16870	Wald	Eingriffsnahe Kompensation durch Anpflanzung von Waldmänteln	A2		834				

Eigentümerschlüsselnummer	Miteigentumsanteil	Zuordnung Unterlage Teil	Grundbuch			Flurstücksdaten					Maßnahmen					Flächeninanspruchnahme		Bemerkung
			Amtsgericht	Bezirk	Blatt	Stadt/ Gemeinde	Gemarkung	Flurstück	Fläche	Nutzungsart	Art	Nr.	Beschreibung	[m²]				
														dauerhaft	temporär			
1025	1/1	I 6.2	Amtsgericht Schwandorf	Neukirchen	361	Schwandorf	Neukirchen	627/1	887	Wald	Eingriffsnahe Kompensation durch Anpflanzung von Gebüsch und Hecken	A1		490				
1025	1/1	I 6.2	Amtsgericht Schwandorf	Neukirchen	361	Schwandorf	Neukirchen	627/1	887	Wald	Eingriffsnahe Kompensation durch Anpflanzung von Waldmänteln	A2		190				
1025	1/1	I 6.2	Amtsgericht Schwandorf	Neukirchen	361	Schwandorf	Neukirchen	630	8367	Wald	Eingriffsnahe Kompensation durch Anpflanzung von Gebüsch und Hecken	A1		986				
1025	1/1	I 6.2	Amtsgericht Schwandorf	Neukirchen	361	Schwandorf	Neukirchen	630	8367	Wald	Eingriffsnahe Kompensation durch Anpflanzung von Waldmänteln	A2		809				
183	1/2	I 6.2	Amtsgericht Schwandorf	Neukirchen	343	Schwandorf	Neukirchen	628	17303	Wald	Eingriffsnahe Kompensation durch Anpflanzung von Gebüsch und Hecken	A1		881				
183	1/2	I 6.2	Amtsgericht Schwandorf	Neukirchen	343	Schwandorf	Neukirchen	628	17303	Wald	Eingriffsnahe Kompensation durch Anpflanzung von Waldmänteln	A2		566				
184	1/2	I 6.2	Amtsgericht Schwandorf	Neukirchen	343	Schwandorf	Neukirchen	628	17303	Wald	Eingriffsnahe Kompensation durch Anpflanzung von Gebüsch und Hecken	A1		881				
184	1/2	I 6.2	Amtsgericht Schwandorf	Neukirchen	343	Schwandorf	Neukirchen	628	17303	Wald	Eingriffsnahe Kompensation durch Anpflanzung von Waldmänteln	A2		566				
185	1/1	I 6.2	Amtsgericht Schwandorf	Neukirchen	367	Schwandorf	Neukirchen	603	20554	Wald	Eingriffsnahe Kompensation durch Anpflanzung von Gebüsch und Hecken	A1		1578				
185	1/1	I 6.2	Amtsgericht Schwandorf	Neukirchen	367	Schwandorf	Neukirchen	603	20554	Wald	Eingriffsnahe Kompensation durch Anpflanzung von Waldmänteln	A2		1471				
186	1/2	I 6.2	Amtsgericht Schwandorf	Neukirchen	355	Schwandorf	Neukirchen	627	3560	Wald	Eingriffsnahe Kompensation durch Anpflanzung von Waldmänteln	A2		5				
187	1/2	I 6.2	Amtsgericht Schwandorf	Neukirchen	355	Schwandorf	Neukirchen	627	3560	Wald	Eingriffsnahe Kompensation durch Anpflanzung von Waldmänteln	A2		5				

Eigentümerschlüsselnummer	Miteigentumsanteil	Zuordnung Unterlage Teil	Grundbuch			Flurstücksdaten					Maßnahmen					Bemerkung
			Amtsgericht	Bezirk	Blatt	Stadt/ Gemeinde	Gemarkung	Flurstück	Fläche	Nutzungsart	Art	Nr.	Beschreibung	Flächeninanspruchnahme		
														dauerhaft	temporär	
194	1/1	I 6.2	Amtsgericht Schwandorf	Neukirchen	347	Schwandorf	Naabeck	222	6373	Landwirtschaft	CEF-Maßnahme	14	Anlage von Benjeshecken und Erweiterung von Heckenstrukturen	6015		6 Einzelbäume
201	1/1	I 6.2	Amtsgericht Schwandorf	Naabeck	244	Schwandorf	Naabeck	219/11	5010	Wald	Eingriffsnahe Kompensation durch Anpflanzung von Gebüsch und Hecken	A1		1299		Wochenstubegebiet, hier Gehölze vorzusehen
201	1/1	I 6.2	Amtsgericht Schwandorf	Naabeck	244	Schwandorf	Naabeck	219/11	5010	Wald	Eingriffsnahe Kompensation durch Anpflanzung von Waldmänteln	A2		543		Wochenstubegebiet, hier Gehölze vorzusehen
202	1/1	I 6.2	Amtsgericht Schwandorf	Naabeck	333	Schwandorf	Naabeck	219/4	6260	Wald	Eingriffsnahe Kompensation durch Anpflanzung von Gebüsch und Hecken	A1		63		Wochenstubegebiet, hier Gehölze vorzusehen
202	1/1	I 6.2	Amtsgericht Schwandorf	Naabeck	333	Schwandorf	Naabeck	219/4	6260	Wald	Eingriffsnahe Kompensation durch Anpflanzung von Waldmänteln	A2		1022		Wochenstubegebiet, hier Gehölze vorzusehen
202	1/1	I 6.2	Amtsgericht Schwandorf	Naabeck	333	Schwandorf	Naabeck	235	540	Wald	Eingriffsnahe Kompensation durch Anpflanzung von Gebüsch und Hecken	A1		281		Wochenstubegebiet, hier Gehölze vorzusehen
202	1/1	I 6.2	Amtsgericht Schwandorf	Naabeck	333	Schwandorf	Naabeck	235	540	Wald	Eingriffsnahe Kompensation durch Anpflanzung von Waldmänteln	A2		159		Wochenstubegebiet, hier Gehölze vorzusehen
208	1/1	I 6.2	Amtsgericht Schwandorf	Naabeck	236	Schwandorf	Naabeck	219/8	4174	Wald	Eingriffsnahe Kompensation durch Anpflanzung von Waldmänteln	A2		228		Wochenstubegebiet, hier Gehölze vorzusehen
208	1/1	I 6.2	Amtsgericht Schwandorf	Naabeck	236	Schwandorf	Naabeck	239	4133	Wald; Landwirtschaft	Eingriffsnahe Kompensation durch Anpflanzung von Waldmänteln	A2		313		Wochenstubegebiet, hier Gehölze vorzusehen
208	1/1	I 6.2	Amtsgericht Schwandorf	Naabeck	236	Schwandorf	Naabeck	242	6854	Wald; Landwirtschaft	Eingriffsnahe Kompensation durch Anpflanzung von Gebüsch und Hecken	A1		74		
208	1/1	I 6.2	Amtsgericht Schwandorf	Naabeck	236	Schwandorf	Naabeck	242	6854	Wald; Landwirtschaft	Eingriffsnahe Kompensation durch Anpflanzung von Waldmänteln	A2		957		Wochenstubegebiet, hier Gehölze vorzusehen
211	1/1	I 6.2	Amtsgericht Schwandorf	Naabeck	232	Schwandorf	Naabeck	219/23	6814	Wald	Eingriffsnahe Kompensation durch Anpflanzung von Gebüsch und Hecken	A1		4848		Wochenstubegebiet, hier Gehölze vorzusehen

Eigentümerschlüsselnummer	Miteigentumsanteil	Zuordnung Unterlage Teil I	Grundbuch			Flurstücksdaten					Maßnahmen					Flächeninanspruchnahme		Bemerkung
			Amtsgericht	Bezirk	Blatt	Stadt/ Gemeinde	Gemarkung	Flurstück	Fläche	Nutzungsart	Art	Nr.	Beschreibung	[m²]				
														dauerhaft	temporär			
211	1/1	I 6.2	Amtsgericht Schwandorf	Naabeck	232	Schwandorf	Naabeck	219/23	6814	Wald	Eingriffsnahe Kompensation durch Anpflanzung von Waldmänteln	A2		1564		Wochenstubegebiet, hier Gehölze vorzusehen		
213	1/1	I 6.2	Amtsgericht Schwandorf	Naabeck	293	Schwandorf	Naabeck	219	235406	Wald; Weg; Landwirtschaft	Eingriffsnahe Kompensation durch Anpflanzung von Gebüsch und Hecken	A1		744		Wochenstubegebiet, hier Gehölze vorzusehen		
213	1/1	I 6.2	Amtsgericht Schwandorf	Naabeck	293	Schwandorf	Naabeck	219	235406	Wald; Weg; Landwirtschaft	Eingriffsnahe Kompensation durch Anpflanzung von Waldmänteln	A2		3426		Wochenstubegebiet, hier Gehölze vorzusehen		
213	1/1	I 6.2	Amtsgericht Schwandorf	Naabeck	293	Schwandorf	Naabeck	219/14	5520	Wald	Eingriffsnahe Kompensation durch Anpflanzung von Gebüsch und Hecken	A1		2387		Wochenstubegebiet, hier Gehölze vorzusehen		
213	1/1	I 6.2	Amtsgericht Schwandorf	Naabeck	293	Schwandorf	Naabeck	219/14	5520	Wald	Eingriffsnahe Kompensation durch Anpflanzung von Waldmänteln	A2		926		Wochenstubegebiet, hier Gehölze vorzusehen		
213	1/1	I 6.2	Amtsgericht Schwandorf	Naabeck	293	Schwandorf	Naabeck	219/28	72150	Wald; Weg	Eingriffsnahe Kompensation durch Anpflanzung von Gebüsch und Hecken	A1		6787		Wochenstubegebiet, hier Gehölze vorzusehen		
213	1/1	I 6.2	Amtsgericht Schwandorf	Naabeck	293	Schwandorf	Naabeck	219/28	72150	Wald; Weg	Eingriffsnahe Kompensation durch Anpflanzung von Waldmänteln	A2		3641		Wochenstubegebiet, hier Gehölze vorzusehen		
216	1/1	I 6.2	Amtsgericht Schwandorf	Naabeck	263	Schwandorf	Naabeck	232	3234	Landwirtschaft	Eingriffsnahe Kompensation durch Anpflanzung von Waldmänteln	A2		3		Wochenstubegebiet, hier Gehölze vorzusehen		
220	1/2	I 6.2	Amtsgericht Schwandorf	Naabeck	256	Schwandorf	Naabeck	219/10	2561	Wald	Eingriffsnahe Kompensation durch Anpflanzung von Gebüsch und Hecken	A1		361		Wochenstubegebiet, hier Gehölze vorzusehen		
220	1/2	I 6.2	Amtsgericht Schwandorf	Naabeck	256	Schwandorf	Naabeck	219/10	2561	Wald	Eingriffsnahe Kompensation durch Anpflanzung von Waldmänteln	A2		156		Wochenstubegebiet, hier Gehölze vorzusehen		
220	1/2	I 6.2	Amtsgericht Schwandorf	Naabeck	256	Schwandorf	Naabeck	219/20	1472	Wald; Landwirtschaft	Eingriffsnahe Kompensation durch Anpflanzung von Gebüsch und Hecken	A1		42		Wochenstubegebiet, hier Gehölze vorzusehen		
220	1/2	I 6.2	Amtsgericht Schwandorf	Naabeck	256	Schwandorf	Naabeck	219/20	1472	Wald; Landwirtschaft	Eingriffsnahe Kompensation durch Anpflanzung von Waldmänteln	A2		73		Wochenstubegebiet, hier Gehölze vorzusehen		

Eigentümerschlüsselnummer	Miteigentumsanteil	Zuordnung Unterlage Teil	Grundbuch			Flurstücksdaten					Maßnahmen					Flächeninanspruchnahme		Bemerkung
			Amtsgericht	Bezirk	Blatt	Stadt/ Gemeinde	Gemarkung	Flurstück	Fläche	Nutzungsart	Art	Nr.	Beschreibung	[m²]				
														dauerhaft	temporär			
221	1/2	I 6.2	Amtsgericht Schwandorf	Naabeck	256	Schwandorf	Naabeck	219/10	2561	Wald	Eingriffsnahe Kompensation durch Anpflanzung von Gebüsch und Hecken	A1		361		Wochenstubegebiet, hier Gehölze vorzusehen		
221	1/2	I 6.2	Amtsgericht Schwandorf	Naabeck	256	Schwandorf	Naabeck	219/10	2561	Wald	Eingriffsnahe Kompensation durch Anpflanzung von Waldmänteln	A2		156		Wochenstubegebiet, hier Gehölze vorzusehen		
221	1/2	I 6.2	Amtsgericht Schwandorf	Naabeck	256	Schwandorf	Naabeck	219/20	1472	Wald; Landwirtschaft	Eingriffsnahe Kompensation durch Anpflanzung von Gebüsch und Hecken	A1		42		Wochenstubegebiet, hier Gehölze vorzusehen		
221	1/2	I 6.2	Amtsgericht Schwandorf	Naabeck	256	Schwandorf	Naabeck	219/20	1472	Wald; Landwirtschaft	Eingriffsnahe Kompensation durch Anpflanzung von Waldmänteln	A2		73		Wochenstubegebiet, hier Gehölze vorzusehen		
222	1/1	I 6.2	Amtsgericht Schwandorf	Dachelfhofen	1686	Schwandorf	Naabeck	219/12	4090	Wald	Eingriffsnahe Kompensation durch Anpflanzung von Gebüsch und Hecken	A1		1657		Wochenstubegebiet, hier Gehölze vorzusehen		
222	1/1	I 6.2	Amtsgericht Schwandorf	Dachelfhofen	1686	Schwandorf	Naabeck	219/12	4090	Wald	Eingriffsnahe Kompensation durch Anpflanzung von Waldmänteln	A2		676		Wochenstubegebiet, hier Gehölze vorzusehen		
222	1/1	I 6.2	Amtsgericht Schwandorf	Dachelfhofen	1686	Schwandorf	Naabeck	219/13	2760	Wald	Eingriffsnahe Kompensation durch Anpflanzung von Gebüsch und Hecken	A1		1293		Wochenstubegebiet, hier Gehölze vorzusehen		
222	1/1	I 6.2	Amtsgericht Schwandorf	Dachelfhofen	1686	Schwandorf	Naabeck	219/13	2760	Wald	Eingriffsnahe Kompensation durch Anpflanzung von Waldmänteln	A2		364		Wochenstubegebiet, hier Gehölze vorzusehen		
223	1/1	I 6.2	Amtsgericht Schwandorf	Naabeck	346	Schwandorf	Naabeck	219/9	2689	Wald	Eingriffsnahe Kompensation durch Anpflanzung von Gebüsch und Hecken	A1		56		Wochenstubegebiet, hier Gehölze vorzusehen		
223	1/1	I 6.2	Amtsgericht Schwandorf	Naabeck	346	Schwandorf	Naabeck	219/9	2689	Wald	Eingriffsnahe Kompensation durch Anpflanzung von Waldmänteln	A2		330		Wochenstubegebiet, hier Gehölze vorzusehen		
237	1/1	I 6.2	Amtsgericht Schwandorf	Wiefelsdorf	304	Schwandorf	Wiefelsdorf	188	23412	Unland Vegetationslosefläche; Landwirtschaft	Eingriffsnahe Kompensation durch Anpflanzung von Gebüsch und Hecken	A1		15				
237	1/1	I 6.2	Amtsgericht Schwandorf	Wiefelsdorf	304	Schwandorf	Wiefelsdorf	188	23412	Unland Vegetationslosefläche; Landwirtschaft	Eingriffsnahe Kompensation durch Herstellung von Säumen und Staudenfluren	A4		17				

Eigentümerschlüsselnummer	Miteigentumsanteil	Zuordnung Unterlage Teil	Grundbuch			Flurstücksdaten					Maßnahmen				Flächeninanspruchnahme		Bemerkung
			Amtsgericht	Bezirk	Blatt	Stadt/ Gemeinde	Gemarkung	Flurstück	Fläche	Nutzungsart	Art	Nr.	Beschreibung	[m²]			
														dauerhaft	temporär		
245	1/1	I 6.2	Amtsgericht Schwandorf	Bubach a.d.Naab	782	Schwandorf	Bubach a.d.Naab	496	19956	Landwirtschaft	Eingriffsnahe Kompensation durch Herstellung von Säumen und Staudenfluren	A4		10			
246	1/1	I 6.2	Amtsgericht Schwandorf	Bubach a.d.Naab	1040	Schwandorf	Bubach a.d.Naab	1374	121689	Unland Vegetationslosefläche; Fließgewässer; Landwirtschaft	CEF-Maßnahme	17	Etablierung eines Randstreifens mit wertgebenden Wirtspflanzen		84803		
246	1/1	I 6.2	Amtsgericht Schwandorf	Bubach a.d.Naab	1040	Schwandorf	Bubach a.d.Naab	1374	121689	Unland Vegetationslosefläche; Fließgewässer; Landwirtschaft	Eingriffsnahe Kompensation von Röhrichtbeständen und Seggenrieden	A7		119			
251	1/1	I 6.2	Amtsgericht Schwandorf	Bubach a.d.Naab	846	Schwandorf	Bubach a.d.Naab	446	11742	Landwirtschaft	Eingriffsnahe Kompensation durch Anpflanzung von Gebüsch und Hecken	A1		5			
251	1/1	I 6.2	Amtsgericht Schwandorf	Bubach a.d.Naab	846	Schwandorf	Bubach a.d.Naab	446	11742	Landwirtschaft	Eingriffsnahe Kompensation durch Herstellung von Grünländern	A3		112			
255	1/1	I 6.2	Amtsgericht Schwandorf	Bubach a.d.Naab	1077	Schwandorf	Bubach a.d.Naab	498	16998	Landwirtschaft	Eingriffsnahe Kompensation durch Herstellung von Säumen und Staudenfluren	A4		18			
255	1/1	I 6.2	Amtsgericht Schwandorf	Wiefelsdorf	400	Schwandorf	Wiefelsdorf	213	13940	Gehölz; Weg; Landwirtschaft	CEF-Maßnahme	14	Anlage von Benjeshecken und Erweiterung von Heckenstrukturen	12143		5 Einzelbäume	
283	1/2	I 6.2	Amtsgericht Schwandorf	Katzdorf	1795	Teublitz	Katzdorf	244	23370	Industrie und Gewerbefläche; Wald; Weg; Landwirtschaft	Eingriffsnahe Kompensation durch Anpflanzung von Gebüsch und Hecken	A1		960			
283	1/2	I 6.2	Amtsgericht Schwandorf	Katzdorf	1795	Teublitz	Katzdorf	244	23370	Industrie und Gewerbefläche; Wald; Weg; Landwirtschaft	Eingriffsnahe Kompensation durch Anpflanzung von Waldmänteln	A2		380			
284	1/2	I 6.2	Amtsgericht Schwandorf	Katzdorf	1795	Teublitz	Katzdorf	244	23370	Industrie und Gewerbefläche; Wald; Weg; Landwirtschaft	Eingriffsnahe Kompensation durch Anpflanzung von Gebüsch und Hecken	A1		960			
284	1/2	I 6.2	Amtsgericht Schwandorf	Katzdorf	1795	Teublitz	Katzdorf	244	23370	Industrie und Gewerbefläche; Wald; Weg; Landwirtschaft	Eingriffsnahe Kompensation durch Anpflanzung von Waldmänteln	A2		380			
285	1/1	I 6.2	Amtsgericht Schwandorf	Katzdorf	1789	Teublitz	Katzdorf	259/2	4555	Unland Vegetationslosefläche; Wald; Weg; Landwirtschaft	Eingriffsnahe Kompensation durch Anpflanzung von Gebüsch und Hecken	A1		29			

Eigentümerschlüsselnummer	Miteigentumsanteil	Zuordnung Unterlage Teil	Grundbuch			Flurstücksdaten					Maßnahmen				Flächeninanspruchnahme		Bemerkung
			Amtsgericht	Bezirk	Blatt	Stadt/ Gemeinde	Gemarkung	Flurstück	Fläche	Nutzungsart	Art	Nr.	Beschreibung	[m²]			
														dauerhaft	temporär		
285	1/1	I 6.2	Amtsgericht Schwandorf	Katzdorf	1789	Teublitz	Katzdorf	259/2	4555	Unland Vegetationslosefläche; Wald; Weg; Landwirtschaft	Eingriffsnahe Kompensation durch Anpflanzung von Waldmänteln	A2		14			
285	1/1	I 6.2	Amtsgericht Schwandorf	Katzdorf	1793	Teublitz	Katzdorf	754	8667	Weg; Straßenverkehr	Eingriffsnahe Kompensation durch Herstellung von Säumen und Staudenfluren	A4		571			
285	1/1	I 6.2	Amtsgericht Schwandorf	Katzdorf	1793	Teublitz	Katzdorf	754	8667	Weg; Straßenverkehr	Eingriffsnahe Kompensation von Röhrichtbeständen und Seggenrieden	A7		151			
307	1/2	I 6.2	Amtsgericht Schwandorf	Katzdorf	1079	Teublitz	Katzdorf	753	82657	Landwirtschaft	Eingriffsnahe Kompensation durch Herstellung von Säumen und Staudenfluren	A4		2			
308	1/2	I 6.2	Amtsgericht Schwandorf	Katzdorf	1079	Teublitz	Katzdorf	753	82657	Landwirtschaft	Eingriffsnahe Kompensation durch Herstellung von Säumen und Staudenfluren	A4		2			
310	1/1	I 6.2	Amtsgericht Schwandorf	Katzdorf	1035	Teublitz	Katzdorf	744	12885	Unland Vegetationslosefläche; Stehendes Gewässer	Eingriffsnahe Kompensation von Röhrichtbeständen und Seggenrieden	A7		16			
310	1/1	I 6.2	Amtsgericht Schwandorf	Katzdorf	1035	Teublitz	Katzdorf	775	132923	Unland Vegetationslosefläche; Industrie und Gewerbefläche; Wald; Weg; Landwirtschaft	Eingriffsnahe Kompensation durch Anpflanzung von Gebüschen und Hecken	A1		347			
310	1/1	I 6.2	Amtsgericht Schwandorf	Katzdorf	1035	Teublitz	Katzdorf	775	132923	Unland Vegetationslosefläche; Industrie und Gewerbefläche; Wald; Weg; Landwirtschaft	Eingriffsnahe Kompensation durch Anpflanzung von Waldmänteln	A2		48			
311	1/1	I 6.2	Amtsgericht Schwandorf	Katzdorf	1261	Teublitz	Katzdorf	757	101406	Unland Vegetationslosefläche; Industrie und Gewerbefläche; Weg; Landwirtschaft	Eingriffsnahe Kompensation von Röhrichtbeständen und Seggenrieden	A7		38			
314	1/1	I 6.2	Amtsgericht Schwandorf	Fischbach	1441	Nittenau	Fischbach	1423	1970	Unland Vegetationslosefläche; Wald; Weg; Landwirtschaft	Eingriffsnahe Kompensation durch Anpflanzung von Gebüschen und Hecken	A1		1			
314	1/1	I 6.2	Amtsgericht Schwandorf	Fischbach	1441	Nittenau	Fischbach	1423	1970	Unland Vegetationslosefläche; Wald; Weg; Landwirtschaft	Eingriffsnahe Kompensation durch Anpflanzung von Waldmänteln	A2		7			
314	1/1	I 6.2	Amtsgericht Schwandorf	Fischbach	1441	Nittenau	Fischbach	1423	1970	Unland Vegetationslosefläche; Wald; Weg; Landwirtschaft	Eingriffsnahe Kompensation durch Herstellung von Grünländern	A3		93			

Eigentümerschlüsselnummer	Miteigentumsanteil	Zuordnung Unterlage Teil	Grundbuch			Flurstücksdaten					Maßnahmen				Flächeninanspruchnahme		Bemerkung
			Amtsgericht	Bezirk	Blatt	Stadt/ Gemeinde	Gemarkung	Flurstück	Fläche	Nutzungsart	Art	Nr.	Beschreibung	[m²]			
														dauerhaft	temporär		
314	1/1	I 6.2	Amtsgericht Schwandorf	Kaspeltshub	242	Nittenau	Kaspeltshub	181	1332	Unland Vegetationslosefläche; Wald; Landwirtschaft	Eingriffsnahe Kompensation durch Anpflanzung von Gebüsch und Hecken	A1		2			
314	1/1	I 6.2	Amtsgericht Schwandorf	Kaspeltshub	242	Nittenau	Kaspeltshub	181	1332	Unland Vegetationslosefläche; Wald; Landwirtschaft	Eingriffsnahe Kompensation von Röhrichtbeständen und Seggenrieden	A7		39			
314	1/1	I 6.2	Amtsgericht Schwandorf	Kaspeltshub	243	Nittenau	Kaspeltshub	203	1096	Unland Vegetationslosefläche; Gehölz; Fließgewässer; Landwirtschaft	Eingriffsnahe Kompensation von Röhrichtbeständen und Seggenrieden	A7		8			
314	1/1	I 6.2	Amtsgericht Schwandorf	Kaspeltshub	243	Nittenau	Kaspeltshub	286	3225	Unland Vegetationslosefläche; Wald; Weg; Straßenverkehr; Fließgewässer; Landwirtschaft	Eingriffsnahe Kompensation durch Anpflanzung von Waldmänteln	A2		28			
314	1/1	I 6.2	Amtsgericht Schwandorf	Kaspeltshub	243	Nittenau	Kaspeltshub	286	3225	Unland Vegetationslosefläche; Wald; Weg; Straßenverkehr; Fließgewässer; Landwirtschaft	Eingriffsnahe Kompensation durch Herstellung von Säumen und Staudenfluren	A4		9			
314	1/1	I 6.2	Amtsgericht Schwandorf	Kaspeltshub	243	Nittenau	Kaspeltshub	303	1092	Wald; Landwirtschaft	Eingriffsnahe Kompensation durch Anpflanzung von Waldmänteln	A2		67			
314	1/1	I 6.2	Amtsgericht Schwandorf	Neuhaus	240	Nittenau	Neuhaus	84	3466	Unland Vegetationslosefläche; Weg; Landwirtschaft	Eingriffsnahe Kompensation durch Anpflanzung von Gebüsch und Hecken	A1		43			
314	1/1	I 6.2	Amtsgericht Schwandorf	Neuhaus	240	Nittenau	Neuhaus	84	3466	Unland Vegetationslosefläche; Weg; Landwirtschaft	Eingriffsnahe Kompensation durch Anpflanzung von Waldmänteln	A2		123			
314	1/1	I 6.2	Amtsgericht Schwandorf	Neuhaus	240	Nittenau	Neuhaus	92	7449	Weg; Straßenverkehr; Fließgewässer	Eingriffsnahe Kompensation von Röhrichtbeständen und Seggenrieden	A7		28			
314	1/1	I 6.2	Amtsgericht Schwandorf	Nittenau	3338	Nittenau	Nittenau	1130	2123	Weg; Landwirtschaft	Eingriffsnahe Kompensation durch Herstellung von Grünländern	A3		38			
314	1/1	I 6.2	Amtsgericht Schwandorf	Nittenau	3338	Nittenau	Nittenau	1131	1290	Gehölz	Eingriffsnahe Kompensation durch Anpflanzung von Gebüsch und Hecken	A1		19			
314	1/1	I 6.2	Amtsgericht Schwandorf	Nittenau	3339	Nittenau	Nittenau	1166	14682	Gehölz; Weg; Straßenverkehr; Fließgewässer; Fläche besonderer funktionaler Prägung	Eingriffsnahe Kompensation durch Anpflanzung von Gebüsch und Hecken	A1		18			

Eigentümerschlüssel- nummer	Miteigentumsanteil	Zuordnung Unterlage Teil	Grundbuch			Flurstücksdaten					Maßnahmen					Flächeninanspruchnahme		Bemerkung
			Amtsgericht	Bezirk	Blatt	Stadt/ Gemeinde	Gemarkung	Flurstück	Fläche	Nutzungsart	Art	Nr.	Beschreibung	[m²]				
														dauerhaft	temporär			
314	1/1	I 6.2	Amtsgericht Schwandorf	Untermainsbach	529	Nittenau	Untermainsbach	1675	8314	Gehölz; Wald; Weg; Straßenverkehr; Landwirtschaft	Eingriffsnahe Kompensation durch Anpflanzung von Wäldern	A9		70				
315	1/1	I 6.2	Amtsgericht Schwandorf	Fischbach	1122	Nittenau	Fischbach	1463	896267	Unland Vegetationslosefläche; Wald; Weg; Fließgewässer; Landwirtschaft	CEF-Maßnahme	19b	Anbringung von künstlichen Nisthilfen für Höhlenbrüter		899220	6 Nistkästen		
315	1/1	I 6.2	Amtsgericht Schwandorf	Fischbach	1122	Nittenau	Fischbach	1463	896267	Unland Vegetationslosefläche; Wald; Weg; Fließgewässer; Landwirtschaft	CEF-Maßnahme	21a	Schaffung und dauerhafte Sicherung neuer Habitats	5000		5 x Baum kappen, 5 x Baum ringeln, 5 x Initialhöhlen		
315	1/1	I 6.2	Amtsgericht Schwandorf	Fischbach	1122	Nittenau	Fischbach	1463	896267	Unland Vegetationslosefläche; Wald; Weg; Fließgewässer; Landwirtschaft	Eingriffsnahe Kompensation durch Anpflanzung von Gebüsch und Hecken	A1		5309				
315	1/1	I 6.2	Amtsgericht Schwandorf	Fischbach	1122	Nittenau	Fischbach	1463	896267	Unland Vegetationslosefläche; Wald; Weg; Fließgewässer; Landwirtschaft	Eingriffsnahe Kompensation durch Anpflanzung von Waldmänteln	A2		2081				
315	1/1	I 6.2	Amtsgericht Schwandorf	Fischbach	1122	Nittenau	Fischbach	1463	896267	Unland Vegetationslosefläche; Wald; Weg; Fließgewässer; Landwirtschaft	Eingriffsnahe Kompensation durch Herstellung von Grünländern	A3		8530				
315	1/1	I 6.2	Amtsgericht Schwandorf	Fischbach	1122	Nittenau	Fischbach	1463	896267	Unland Vegetationslosefläche; Wald; Weg; Fließgewässer; Landwirtschaft	Eingriffsnahe Kompensation von Heideflächen	A5		416				
315	1/1	I 6.2	Amtsgericht Schwandorf	Fischbach	1122	Nittenau	Fischbach	1463	896267	Unland Vegetationslosefläche; Wald; Weg; Fließgewässer; Landwirtschaft	Eingriffsnahe Kompensation von Röhrichtbeständen und Seggenrieden	A7		103				
315	1/1	I 6.2	Amtsgericht Schwandorf	Steffling	543	Nittenau	Steffling	499/1	202344	Wald; Weg	CEF-Maßnahme	19b	Anbringung von künstlichen Nisthilfen für Höhlenbrüter		202634	9 Nistkästen		
316	1/1	I 6.2	Amtsgericht Schwandorf	Fischbach	959	Nittenau	Fischbach	1339	124659	Unland Vegetationslosefläche; Wald; Landwirtschaft	CEF-Maßnahme	5a, 6, 7	Anlage von Ausgleichshabitats für Reptilien, Schaffung von Eiablageplätzen für die Zauneidechse, Aufwertung der Lebensräume für Reptilien		1622	1 Steinhaufen, 1 Sandfläche, 1 Totholzhaufen		
320	1/1	I 6.2	Amtsgericht Schwandorf	Fischbach	1453	Nittenau	Fischbach	1015	78655	Unland Vegetationslosefläche; gemischte Nutzung; Wald; Stehendes Gewässer; Landwirtschaft	Eingriffsnahe Kompensation von Röhrichtbeständen und Seggenrieden	A7		9				
320	1/1	I 6.2	Amtsgericht Schwandorf	Fischbach	1453	Nittenau	Fischbach	1015	78655	Unland Vegetationslosefläche; gemischte Nutzung; Wald; Stehendes Gewässer; Landwirtschaft	Eingriffsnahe Kompensation durch Herstellung von Gewässern	A8		5				

Eigentümerschlüsselnummer	Miteigentumsanteil	Zuordnung Unterlage Teil	Grundbuch			Flurstücksdaten					Maßnahmen					Flächeninanspruchnahme		Bemerkung
			Amtsgericht	Bezirk	Blatt	Stadt/ Gemeinde	Gemarkung	Flurstück	Fläche	Nutzungsart	Art	Nr.	Beschreibung					
														dauerhaft	temporär			
320	1/1	I 6.2	Amtsgericht Schwandorf	Fischbach	1453	Nittenau	Fischbach	1155	11501	Wald	CEF-Maßnahme	19b	Anbringung von künstlichen Nisthilfen für Höhlenbrüter		11500	3 Nistkästen		
320	1/1	I 6.2	Amtsgericht Schwandorf	Fischbach	1453	Nittenau	Fischbach	1155	11501	Wald	CEF-Maßnahme	21a	Schaffung und dauerhafte Sicherung neuer Habitats	1003		1 x Baum kappen, 1 x Baum ringeln, 1 x Initialhöhlen		
320	1/1	I 6.2	Amtsgericht Schwandorf	Fischbach	1454	Nittenau	Fischbach	1577	3841362	Unland Vegetationslosefläche; Industrie und Gewerbefläche; gemischte Nutzung; Wald; Stehendes Gewässer; Weg; Fließgewässer	CEF-Maßnahme	19a	Anbringung von künstlichen Nisthilfen für Horstbrüter		3662112	3 x 40 cm Durchmesser		
320	1/1	I 6.2	Amtsgericht Schwandorf	Fischbach	1454	Nittenau	Fischbach	1577	3841362	Unland Vegetationslosefläche; Industrie und Gewerbefläche; gemischte Nutzung; Wald; Stehendes Gewässer; Weg; Fließgewässer	CEF-Maßnahme	19b	Anbringung von künstlichen Nisthilfen für Höhlenbrüter		522133	6 Nistkästen		
320	1/1	I 6.2	Amtsgericht Schwandorf	Fischbach	1454	Nittenau	Fischbach	1577/21	2012	Straßenverkehr; Fließgewässer	CEF-Maßnahme	19b	Anbringung von künstlichen Nisthilfen für Höhlenbrüter		1821	6 Nistkästen		
339	1/1	I 6.2	Amtsgericht Schwandorf	Fischbach	974	Nittenau	Fischbach	178	30971	Unland Vegetationslosefläche; Wald; Landwirtschaft	CEF-Maßnahme	5a, 6, 7	Anlage von Ausgleichshabitats für Reptilien, Schaffung von Eiablageplätzen für die Zauneidechse, Aufwertung der Lebensräume für Reptilien		1474	1 Steinhaufen, 1 Sandfläche, 1 Totholzhaufen		
339	1/1	I 6.2	Amtsgericht Schwandorf	Fischbach	974	Nittenau	Fischbach	178	30971	Unland Vegetationslosefläche; Wald; Landwirtschaft	CEF-Maßnahme	5b	Anlage von Ausgleichshabitats für Haselmäuse	3474				
339	1/1	I 6.2	Amtsgericht Schwandorf	Fischbach	974	Nittenau	Fischbach	178	30971	Unland Vegetationslosefläche; Wald; Landwirtschaft	CEF-Maßnahme	14	Anlage von Benjeshecken	26018		20 Einzelbäume		
353	1/2	I 6.2	Amtsgericht Schwandorf	Kaspeltshub	238	Nittenau	Kaspeltshub	178	1700	Wald	Eingriffsnahe Kompensation durch Anpflanzung von Gebüsch und Hecken	A1		53				
353	1/2	I 6.2	Amtsgericht Schwandorf	Kaspeltshub	238	Nittenau	Kaspeltshub	178	1700	Wald	Eingriffsnahe Kompensation durch Anpflanzung von Waldmänteln	A2		23				
353	1/2	I 6.2	Amtsgericht Schwandorf	Kaspeltshub	238	Nittenau	Kaspeltshub	180	6860	Unland Vegetationslosefläche; Wald; Landwirtschaft	Eingriffsnahe Kompensation durch Anpflanzung von Gebüsch und Hecken	A1		265				
353	1/2	I 6.2	Amtsgericht Schwandorf	Kaspeltshub	238	Nittenau	Kaspeltshub	180	6860	Unland Vegetationslosefläche; Wald; Landwirtschaft	Eingriffsnahe Kompensation durch Anpflanzung von Waldmänteln	A2		230				

Eigentümerschlüsselnummer	Miteigentumsanteil	Zuordnung Unterlage Teil	Grundbuch			Flurstücksdaten					Maßnahmen					Flächeninanspruchnahme		Bemerkung
			Amtsgericht	Bezirk	Blatt	Stadt/ Gemeinde	Gemarkung	Flurstück	Fläche	Nutzungsart	Art	Nr.	Beschreibung	[m²]				
														dauerhaft	temporär			
353	1/2	I 6.2	Amtsgericht Schwandorf	Kaspeltshub	238	Nittenau	Kaspeltshub	180/2	5490	Unland Vegetationslosefläche; Wald; Landwirtschaft	Eingriffsnahe Kompensation durch Anpflanzung von Gebüsch und Hecken	A1		212				
353	1/2	I 6.2	Amtsgericht Schwandorf	Kaspeltshub	238	Nittenau	Kaspeltshub	180/2	5490	Unland Vegetationslosefläche; Wald; Landwirtschaft	Eingriffsnahe Kompensation durch Anpflanzung von Waldmänteln	A2		172				
353	1/2	I 6.2	Amtsgericht Schwandorf	Kaspeltshub	238	Nittenau	Kaspeltshub	208	8759	Fließgewässer; Landwirtschaft	Eingriffsnahe Kompensation von Röhrichtbeständen und Seggenrieden	A7		38				
354	1/2	I 6.2	Amtsgericht Schwandorf	Kaspeltshub	238	Nittenau	Kaspeltshub	178	1700	Wald	Eingriffsnahe Kompensation durch Anpflanzung von Gebüsch und Hecken	A1		53				
354	1/2	I 6.2	Amtsgericht Schwandorf	Kaspeltshub	238	Nittenau	Kaspeltshub	178	1700	Wald	Eingriffsnahe Kompensation durch Anpflanzung von Waldmänteln	A2		23				
354	1/2	I 6.2	Amtsgericht Schwandorf	Kaspeltshub	238	Nittenau	Kaspeltshub	180	6860	Unland Vegetationslosefläche; Wald; Landwirtschaft	Eingriffsnahe Kompensation durch Anpflanzung von Gebüsch und Hecken	A1		265				
354	1/2	I 6.2	Amtsgericht Schwandorf	Kaspeltshub	238	Nittenau	Kaspeltshub	180	6860	Unland Vegetationslosefläche; Wald; Landwirtschaft	Eingriffsnahe Kompensation durch Anpflanzung von Waldmänteln	A2		230				
354	1/2	I 6.2	Amtsgericht Schwandorf	Kaspeltshub	238	Nittenau	Kaspeltshub	180/2	5490	Unland Vegetationslosefläche; Wald; Landwirtschaft	Eingriffsnahe Kompensation durch Anpflanzung von Gebüsch und Hecken	A1		212				
354	1/2	I 6.2	Amtsgericht Schwandorf	Kaspeltshub	238	Nittenau	Kaspeltshub	180/2	5490	Unland Vegetationslosefläche; Wald; Landwirtschaft	Eingriffsnahe Kompensation durch Anpflanzung von Waldmänteln	A2		172				
354	1/2	I 6.2	Amtsgericht Schwandorf	Kaspeltshub	238	Nittenau	Kaspeltshub	208	8759	Fließgewässer; Landwirtschaft	Eingriffsnahe Kompensation von Röhrichtbeständen und Seggenrieden	A7		38				
355	1/1	I 6.2	Amtsgericht Schwandorf	Kaspeltshub	209	Nittenau	Kaspeltshub	177	5590	Wald; Landwirtschaft	Eingriffsnahe Kompensation durch Anpflanzung von Gebüsch und Hecken	A1		393				
355	1/1	I 6.2	Amtsgericht Schwandorf	Kaspeltshub	209	Nittenau	Kaspeltshub	177	5590	Wald; Landwirtschaft	Eingriffsnahe Kompensation durch Anpflanzung von Waldmänteln	A2		112				

Eigentümerschlüssel- nummer	Miteigentumsanteil	Zuordnung Unterlage Teil	Grundbuch			Flurstücksdaten					Maßnahmen					Flächeninanspruchnahme		Bemerkung
			Amtsgericht	Bezirk	Blatt	Stadt/ Gemeinde	Gemarkung	Flurstück	Fläche	Nutzungsart	Art	Nr.	Beschreibung	[m²]				
														dauerhaft	temporär			
355	1/1	I 6.2	Amtsgericht Schwandorf	Kaspeltshub	209	Nittenau	Kaspeltshub	177	5590	Wald; Landwirtschaft	Eingriffsnahe Kompensation von Röhrichtbeständen und Seggenrieden	A7		47				
360	1/1	I 6.2	Amtsgericht Schwandorf	Krondorf	1732	Schwandorf	Krondorf	1998/1	69610	Landwirtschaft	Eingriffsnahe Kompensation durch Herstellung von Säumen und Staudenfluren	A4		16				
361	1/1	I 6.2	Amtsgericht Schwandorf	Kaspeltshub	177	Nittenau	Kaspeltshub	302	2598	Wald	Eingriffsnahe Kompensation durch Anpflanzung von Waldmänteln	A2		8				
361	1/1	I 6.2	Amtsgericht Schwandorf	Kaspeltshub	177	Nittenau	Kaspeltshub	306	10632	Landwirtschaft	Eingriffsnahe Kompensation durch Anpflanzung von Waldmänteln	A2		34				
366	1/1	I 6.2	Amtsgericht Schwandorf	Kaspeltshub	179	Nittenau	Kaspeltshub	304	7618	Landwirtschaft	Eingriffsnahe Kompensation durch Anpflanzung von Waldmänteln	A2		204				
366	1/1	I 6.2	Amtsgericht Schwandorf	Kaspeltshub	179	Nittenau	Kaspeltshub	304	7618	Landwirtschaft	Eingriffsnahe Kompensation durch Herstellung von Säumen und Staudenfluren	A4		6				
373	1/1	I 6.2	Amtsgericht Schwandorf	Kaspeltshub	144	Nittenau	Neuhaus	56	22420	Unland Vegetationslosefläche; Wald; Weg	Eingriffsnahe Kompensation durch Anpflanzung von Gebüsch und Hecken	A1		1547				
373	1/1	I 6.2	Amtsgericht Schwandorf	Kaspeltshub	144	Nittenau	Neuhaus	56	22420	Unland Vegetationslosefläche; Wald; Weg	Eingriffsnahe Kompensation durch Anpflanzung von Waldmänteln	A2		838				
374	1/1	I 6.2	Amtsgericht Schwandorf	Kaspeltshub	147	Nittenau	Neuhaus	60	53280	Unland Vegetationslosefläche; Wald; Weg; Landwirtschaft	Eingriffsnahe Kompensation durch Anpflanzung von Gebüsch und Hecken	A1		1241				
374	1/1	I 6.2	Amtsgericht Schwandorf	Kaspeltshub	147	Nittenau	Neuhaus	60	53280	Unland Vegetationslosefläche; Wald; Weg; Landwirtschaft	Eingriffsnahe Kompensation durch Anpflanzung von Waldmänteln	A2		633				
376	1/1	I 6.2	Amtsgericht Schwandorf	Kaspeltshub	145	Nittenau	Kaspeltshub	661	18774	Unland Vegetationslosefläche; Wald; Landwirtschaft	Eingriffsnahe Kompensation durch Anpflanzung von Gebüsch und Hecken	A1		83				
376	1/1	I 6.2	Amtsgericht Schwandorf	Kaspeltshub	145	Nittenau	Kaspeltshub	661	18774	Unland Vegetationslosefläche; Wald; Landwirtschaft	Eingriffsnahe Kompensation durch Anpflanzung von Waldmänteln	A2		55				

Eigentümerschlüsselnummer	Miteigentumsanteil	Zuordnung Unterlage Teil	Grundbuch			Flurstücksdaten					Maßnahmen					Flächeninanspruchnahme		Bemerkung
			Amtsgericht	Bezirk	Blatt	Stadt/ Gemeinde	Gemarkung	Flurstück	Fläche	Nutzungsart	Art	Nr.	Beschreibung	[m²]				
														dauerhaft	temporär			
382	1/1	I 6.2	Amtsgericht Schwandorf	Untermainsbach	409	Nittenau	Neuhaus	82	53900	Unland Vegetationslosefläche; Gehölz; Wald; Weg; Landwirtschaft	CEF-Maßnahme	8	Anbringung von Ersatzquartieren Fledermäuse		4587	5 Fledermauskästen, 1 Vogelkästen		
382	1/1	I 6.2	Amtsgericht Schwandorf	Untermainsbach	409	Nittenau	Neuhaus	82	53900	Unland Vegetationslosefläche; Gehölz; Wald; Weg; Landwirtschaft	CEF-Maßnahme	21a	Schaffung und dauerhafte Sicherung neuer Habitats	5002		5 x Baum kappen, 5 x Baum ringeln, 5 x Initialhöhlen		
382	1/1	I 6.2	Amtsgericht Schwandorf	Untermainsbach	409	Nittenau	Neuhaus	82	53900	Unland Vegetationslosefläche; Gehölz; Wald; Weg; Landwirtschaft	Eingriffsnahe Kompensation durch Anpflanzung von Gebüsch und Hecken	A1		4026				
382	1/1	I 6.2	Amtsgericht Schwandorf	Untermainsbach	409	Nittenau	Neuhaus	82	53900	Unland Vegetationslosefläche; Gehölz; Wald; Weg; Landwirtschaft	Eingriffsnahe Kompensation durch Anpflanzung von Waldmänteln	A2		3172				
382	1/1	I 6.2	Amtsgericht Schwandorf	Untermainsbach	409	Nittenau	Untermainsbach	398	36693	Unland Vegetationslosefläche; Gehölz; Wald; Weg; Landwirtschaft	CEF-Maßnahme	8	Anbringung von Ersatzquartieren Fledermäuse		7261	15 Fledermauskästen, 3 Vogelkästen		
382	1/1	I 6.2	Amtsgericht Schwandorf	Untermainsbach	409	Nittenau	Untermainsbach	398	36693	Unland Vegetationslosefläche; Gehölz; Wald; Weg; Landwirtschaft	CEF-Maßnahme	13	Anbringen von Kästen (Haselmauskobel)		7079	5 Stück Haselmauskobel		
382	1/1	I 6.2	Amtsgericht Schwandorf	Untermainsbach	409	Nittenau	Untermainsbach	422	19150	Wald; Weg	CEF-Maßnahme	13	Anbringen von Kästen (Haselmauskobel)		19140	20 Stück Haselmauskobel		
382	1/1	I 6.2	Amtsgericht Schwandorf	Untermainsbach	409	Nittenau	Untermainsbach	436/2	5402	Wald; Weg	Eingriffsnahe Kompensation durch Anpflanzung von Waldmänteln	A2		46				
384	1/1	I 6.2	Amtsgericht Schwandorf	Untermainsbach	405	Nittenau	Untermainsbach	401	7189	Wald	CEF-Maßnahme	8	Anbringung von Ersatzquartieren Fledermäuse		7383	5 Fledermauskästen, 1 Vogelkästen		
390	1/1	I 6.2	Amtsgericht Schwandorf	Untermainsbach	466	Nittenau	Untermainsbach	564	68617	Unland Vegetationslosefläche; Gehölz; Wald; Stehendes Gewässer; Tagebau Grube Steinbruch; Landwirtschaft	Eingriffsnahe Kompensation durch Anpflanzung von Waldmänteln	A2		102				
393	1/2	I 6.2	Amtsgericht Schwandorf	Untermainsbach	530	Nittenau	Untermainsbach	600	30080	Wald; Weg	CEF-Maßnahme	19a	Anbringung von künstlichen Nisthilfen für Horstbrüter		26875	3 x 70 cm Durchmesser		
393	1/2	I 6.2	Amtsgericht Schwandorf	Untermainsbach	530	Nittenau	Untermainsbach	600	30080	Wald; Weg	CEF-Maßnahme	19b	Anbringung von künstlichen Nisthilfen für Höhlenbrüter		29740	15 Nistkästen		

Eigentümerschlüsselnummer	Miteigentumsanteil	Zuordnung Unterlage Teil I	Grundbuch			Flurstücksdaten					Maßnahmen				Flächeninanspruchnahme		Bemerkung
			Amtsgericht	Bezirk	Blatt	Stadt/ Gemeinde	Gemarkung	Flurstück	Fläche	Nutzungsart	Art	Nr.	Beschreibung	[m²]			
														dauerhaft	temporär		
393	1/2	I 6.2	Amtsgericht Schwandorf	Untermainsbach	530	Nittenau	Untermainsbach	600	30080	Wald; Weg	CEF-Maßnahme	21a, 21b	Schaffung und dauerhafte Sicherung neuer Habitate	29740		3 x Baum kappen, 3 x Baum ringeln, 3 x Initialhöhlen	
393	1/2	I 6.2	Amtsgericht Schwandorf	Untermainsbach	530	Nittenau	Untermainsbach	600/1	5897	Wald	CEF-Maßnahme	19a	Anbringung von künstlichen Nisthilfen für Horstbrüter		5896	3 x 70 cm Durchmesser	
393	1/2	I 6.2	Amtsgericht Schwandorf	Untermainsbach	530	Nittenau	Untermainsbach	600/1	5897	Wald	CEF-Maßnahme	19b	Anbringung von künstlichen Nisthilfen für Höhlenbrüter		5896	15 Nistkästen	
393	1/2	I 6.2	Amtsgericht Schwandorf	Untermainsbach	530	Nittenau	Untermainsbach	600/1	5897	Wald	CEF-Maßnahme	21a, 21b	Schaffung und dauerhafte Sicherung neuer Habitate	5896		3 x Baum kappen, 3 x Baum ringeln, 3 x Initialhöhlen	
393	1/2	I 6.2	Amtsgericht Schwandorf	Untermainsbach	530	Nittenau	Untermainsbach	600/2	7631	Wald; Weg	CEF-Maßnahme	19a	Anbringung von künstlichen Nisthilfen für Horstbrüter		4892	3 x 70 cm Durchmesser	
393	1/2	I 6.2	Amtsgericht Schwandorf	Untermainsbach	530	Nittenau	Untermainsbach	600/2	7631	Wald; Weg	CEF-Maßnahme	19b	Anbringung von künstlichen Nisthilfen für Höhlenbrüter		7631	15 Nistkästen	
393	1/2	I 6.2	Amtsgericht Schwandorf	Untermainsbach	530	Nittenau	Untermainsbach	600/2	7631	Wald; Weg	CEF-Maßnahme	21a, 21b	Schaffung und dauerhafte Sicherung neuer Habitate	7631		3 x Baum kappen, 3 x Baum ringeln, 3 x Initialhöhlen	
393	1/2	I 6.2	Amtsgericht Schwandorf	Untermainsbach	530	Nittenau	Untermainsbach	631	28652	Unland Vegetationslosefläche; Landwirtschaft	Eingriffsnahe Kompensation durch Herstellung von Grünländern	A3		3056			
394	1/2	I 6.2	Amtsgericht Schwandorf	Untermainsbach	530	Nittenau	Untermainsbach	600	30080	Wald; Weg	CEF-Maßnahme	19a	Anbringung von künstlichen Nisthilfen für Horstbrüter		26875	3 x 70 cm Durchmesser	
394	1/2	I 6.2	Amtsgericht Schwandorf	Untermainsbach	530	Nittenau	Untermainsbach	600	30080	Wald; Weg	CEF-Maßnahme	19b	Anbringung von künstlichen Nisthilfen für Höhlenbrüter		29740	15 Nistkästen	
394	1/2	I 6.2	Amtsgericht Schwandorf	Untermainsbach	530	Nittenau	Untermainsbach	600	30080	Wald; Weg	CEF-Maßnahme	21a, 21b	Schaffung und dauerhafte Sicherung neuer Habitate	29740		3 x Baum kappen, 3 x Baum ringeln, 3 x Initialhöhlen	
394	1/2	I 6.2	Amtsgericht Schwandorf	Untermainsbach	530	Nittenau	Untermainsbach	600/1	5897	Wald	CEF-Maßnahme	19a	Anbringung von künstlichen Nisthilfen für Horstbrüter		5896	3 x 70 cm Durchmesser	

Eigentümerschlüsselnummer	Miteigentumsanteil	Zuordnung Unterlage Teil	Grundbuch			Flurstücksdaten					Maßnahmen					Flächeninanspruchnahme		Bemerkung
			Amtsgericht	Bezirk	Blatt	Stadt/ Gemeinde	Gemarkung	Flurstück	Fläche	Nutzungsart	Art	Nr.	Beschreibung					
														dauerhaft	temporär			
394	1/2	I 6.2	Amtsgericht Schwandorf	Untermainsbach	530	Nittenau	Untermainsbach	600/1	5897	Wald	CEF-Maßnahme	19b	Anbringung von künstlichen Nisthilfen für Höhlenbrüter		5896	15 Nistkästen		
394	1/2	I 6.2	Amtsgericht Schwandorf	Untermainsbach	530	Nittenau	Untermainsbach	600/1	5897	Wald	CEF-Maßnahme	21a, 21b	Schaffung und dauerhafte Sicherung neuer Habitate	5896		3 x Baum kappen, 3 x Baum ringeln, 3 x Initialhöhlen		
394	1/2	I 6.2	Amtsgericht Schwandorf	Untermainsbach	530	Nittenau	Untermainsbach	600/2	7631	Wald; Weg	CEF-Maßnahme	19a	Anbringung von künstlichen Nisthilfen für Horstbrüter		4892	3 x 70 cm Durchmesser		
394	1/2	I 6.2	Amtsgericht Schwandorf	Untermainsbach	530	Nittenau	Untermainsbach	600/2	7631	Wald; Weg	CEF-Maßnahme	19b	Anbringung von künstlichen Nisthilfen für Höhlenbrüter		7631	15 Nistkästen		
394	1/2	I 6.2	Amtsgericht Schwandorf	Untermainsbach	530	Nittenau	Untermainsbach	600/2	7631	Wald; Weg	CEF-Maßnahme	21a, 21b	Schaffung und dauerhafte Sicherung neuer Habitate	7631		3 x Baum kappen, 3 x Baum ringeln, 3 x Initialhöhlen		
394	1/2	I 6.2	Amtsgericht Schwandorf	Untermainsbach	530	Nittenau	Untermainsbach	631	28652	Unland Vegetationslosefläche; Landwirtschaft	Eingriffsnahe Kompensation durch Herstellung von Grünländern	A3		3056				
403	1/1	I 6.2	Amtsgericht Schwandorf	Untermainsbach	411	Nittenau	Untermainsbach	1666	709	Wald	Eingriffsnahe Kompensation durch Anpflanzung von Wäldern	A9		2				
403	1/1	I 6.2	Amtsgericht Schwandorf	Untermainsbach	411	Nittenau	Untermainsbach	1667	132731	Wald; Weg; Fließgewässer	Eingriffsnahe Kompensation durch Anpflanzung von Wäldern	A9		24				
405	1/1	I 6.2	Amtsgericht Schwandorf	Nittenau	2269	Nittenau	Nittenau	1140	3221	Landwirtschaft	Eingriffsnahe Kompensation durch Herstellung von Säumen und Staudenfluren	A4		9				
406	1/1	I 6.2	Amtsgericht Schwandorf	Nittenau	3073	Nittenau	Nittenau	1141	39722	Unland Vegetationslosefläche; Wald; Landwirtschaft	Eingriffsnahe Kompensation durch Herstellung von Säumen und Staudenfluren	A4		108				
410	1/1	I 6.2	Amtsgericht Schwandorf	Nittenau	2310	Nittenau	Nittenau	1998	18060	Wald	CEF-Maßnahme	19b	Anbringung von künstlichen Nisthilfen für Höhlenbrüter		18085	12 Nistkästen		
418	1/2	I 6.2	Amtsgericht Schwandorf	Nittenau	3265	Nittenau	Nittenau	1237	7984	Gehölz; Landwirtschaft	Eingriffsnahe Kompensation durch Anpflanzung von Gebüsch und Hecken	A1		16				

Eigentümerschlüssel- nummer	Miteigentumsanteil	Zuordnung Unterlage Teil —	Grundbuch			Flurstücksdaten					Maßnahmen					Flächeninanspruchnahme		Bemerkung
			Amtsgericht	Bezirk	Blatt	Stadt/ Gemeinde	Gemarkung	Flurstück	Fläche	Nutzungsart	Art	Nr.	Beschreibung	[m²]				
														dauerhaft	temporär			
418	1/2	I 6.2	Amtsgericht Schwandorf	Nittenau	3265	Nittenau	Nittenau	1237	7984	Gehölz; Landwirtschaft	Eingriffsnahe Kompensation durch Anpflanzung von Waldmänteln	A2		13				
419	1/2	I 6.2	Amtsgericht Schwandorf	Nittenau	3265	Nittenau	Nittenau	1237	7984	Gehölz; Landwirtschaft	Eingriffsnahe Kompensation durch Anpflanzung von Gebüsch und Hecken	A1		16				
419	1/2	I 6.2	Amtsgericht Schwandorf	Nittenau	3265	Nittenau	Nittenau	1237	7984	Gehölz; Landwirtschaft	Eingriffsnahe Kompensation durch Anpflanzung von Waldmänteln	A2		13				
420	1/1	I 6.2	Amtsgericht Schwandorf	Untermainsbach	395	Nittenau	Nittenau	1240	18910	Landwirtschaft	Eingriffsnahe Kompensation durch Anpflanzung von Gebüsch und Hecken	A1		47				
420	1/1	I 6.2	Amtsgericht Schwandorf	Untermainsbach	395	Nittenau	Nittenau	1240	18910	Landwirtschaft	Eingriffsnahe Kompensation durch Anpflanzung von Waldmänteln	A2		13				
421	1/2	I 6.2	Amtsgericht Schwandorf	Nittenau	2928	Nittenau	Nittenau	1238	8056	Gehölz	CEF-Maßnahme	21a	Schaffung und dauerhafte Sicherung neuer Habitate	2997		3 x Baum kappen, 3 x Baum ringeln, 3 x Initialhöhlen		
421	1/2	I 6.2	Amtsgericht Schwandorf	Nittenau	2928	Nittenau	Nittenau	1238	8056	Gehölz	Eingriffsnahe Kompensation durch Anpflanzung von Gebüsch und Hecken	A1		1327				
421	1/2	I 6.2	Amtsgericht Schwandorf	Nittenau	2928	Nittenau	Nittenau	1238	8056	Gehölz	Eingriffsnahe Kompensation durch Anpflanzung von Waldmänteln	A2		1029				
422	1/2	I 6.2	Amtsgericht Schwandorf	Nittenau	2928	Nittenau	Nittenau	1238	8056	Gehölz	CEF-Maßnahme	21a	Schaffung und dauerhafte Sicherung neuer Habitate	2997		3 x Baum kappen, 3 x Baum ringeln, 3 x Initialhöhlen		
422	1/2	I 6.2	Amtsgericht Schwandorf	Nittenau	2928	Nittenau	Nittenau	1238	8056	Gehölz	Eingriffsnahe Kompensation durch Anpflanzung von Gebüsch und Hecken	A1		1327				
422	1/2	I 6.2	Amtsgericht Schwandorf	Nittenau	2928	Nittenau	Nittenau	1238	8056	Gehölz	Eingriffsnahe Kompensation durch Anpflanzung von Waldmänteln	A2		1029				
423	1/1	I 6.2	Amtsgericht Schwandorf	Nittenau	3329	Nittenau	Nittenau	2033	57508	Wald; Weg	CEF-Maßnahme	13	Anbringen von Kästen (Haselmauskobel)		56105	5 Stück Haselmauskobel		

Eigentümerschlüsselnummer	Miteigentumsanteil	Zuordnung Unterlage Teil	Grundbuch			Flurstücksdaten					Maßnahmen					Flächeninanspruchnahme		Bemerkung
			Amtsgericht	Bezirk	Blatt	Stadt/ Gemeinde	Gemarkung	Flurstück	Fläche	Nutzungsart	Art	Nr.	Beschreibung					
														dauerhaft	temporär			
423	1/1	I 6.2	Amtsgericht Schwandorf	Nittenau	3329	Nittenau	Nittenau	2034	134663	Wald; Weg; Fließgewässer	CEF-Maßnahme	8	Anbringung von Ersatzquartieren Fledermäuse		102790	20 Fledermauskästen, 4 Vogelkästen		
423	1/1	I 6.2	Amtsgericht Schwandorf	Nittenau	3329	Nittenau	Nittenau	2034	134663	Wald; Weg; Fließgewässer	CEF-Maßnahme	19b	Anbringung von künstlichen Nisthilfen für Höhlenbrüter		102360	12 Nistkästen		
427	1/1	I 6.2	Amtsgericht Schwandorf	Nittenau	3085	Nittenau	Nittenau	2091	79625	Landwirtschaft	Eingriffsnahe Kompensation durch Anpflanzung von Waldmänteln	A2		120				
427	1/1	I 6.2	Amtsgericht Schwandorf	Nittenau	3085	Nittenau	Nittenau	2092	20381	Gehölz; Wald; Fließgewässer	Eingriffsnahe Kompensation durch Herstellung von Gewässern	A8		12				
429	1/1	I 6.2	Amtsgericht Schwandorf	Nittenau	2391	Nittenau	Nittenau	2351	21308	Gehölz; Wald; Landwirtschaft	Eingriffsnahe Kompensation durch Anpflanzung von Gebüschen und Hecken	A1		4484				
429	1/1	I 6.2	Amtsgericht Schwandorf	Nittenau	2391	Nittenau	Nittenau	2351	21308	Gehölz; Wald; Landwirtschaft	Eingriffsnahe Kompensation durch Anpflanzung von Waldmänteln	A2		4372				
429	1/1	I 6.2	Amtsgericht Schwandorf	Nittenau	2391	Nittenau	Nittenau	2351	21308	Gehölz; Wald; Landwirtschaft	Eingriffsnahe Kompensation durch Herstellung von Säumen und Staudenfluren	A4		43				
429	1/1	I 6.2	Amtsgericht Schwandorf	Nittenau	2391	Nittenau	Nittenau	2352	23612	Landwirtschaft	Eingriffsnahe Kompensation durch Anpflanzung von Gebüschen und Hecken	A1		2				
429	1/1	I 6.2	Amtsgericht Schwandorf	Nittenau	2391	Nittenau	Nittenau	2352	23612	Landwirtschaft	Eingriffsnahe Kompensation durch Anpflanzung von Waldmänteln	A2		71				
431	1/1	I 6.2	Amtsgericht Schwandorf	Nittenau	1921	Nittenau	Nittenau	2348	34792	Unland Vegetationslosefläche; Landwirtschaft	Eingriffsnahe Kompensation durch Anpflanzung von Gebüschen und Hecken	A1		5				
431	1/1	I 6.2	Amtsgericht Schwandorf	Nittenau	1921	Nittenau	Nittenau	2348	34792	Unland Vegetationslosefläche; Landwirtschaft	Eingriffsnahe Kompensation durch Anpflanzung von Waldmänteln	A2		25				
431	1/1	I 6.2	Amtsgericht Schwandorf	Nittenau	1921	Nittenau	Nittenau	2348	34792	Unland Vegetationslosefläche; Landwirtschaft	Eingriffsnahe Kompensation durch Herstellung von Säumen und Staudenfluren	A4		34				

Eigentümerschlüsselnummer	Miteigentumsanteil	Zuordnung Unterlage Teil	Grundbuch			Flurstücksdaten					Maßnahmen					Flächeninanspruchnahme		Bemerkung
			Amtsgericht	Bezirk	Blatt	Stadt/ Gemeinde	Gemarkung	Flurstück	Fläche	Nutzungsart	Art	Nr.	Beschreibung	[m²]				
														dauerhaft	temporär			
436	1/1	I 6.2	Amtsgericht Schwandorf	Frotzersricht	870	Schwarzenfeld	Frotzersricht	642	77209	Unland Vegetationslosefläche; gemischte Nutzung; Wald; Stehendes Gewässer; Weg; Landwirtschaft	CEF-Maßnahme	19a	Anbringung von künstlichen Nisthilfen für Horstbrüter		77184	3 x 40 cm Durchmesser		
443	1/2	I 6.2	Amtsgericht Amberg	Breitenbrunn	295	Ebermannsdorf	Breitenbrunn	247/6	19780	Wald	CEF-Maßnahme	19b	Anbringung von künstlichen Nisthilfen für Höhlenbrüter		19907	9 Nistkästen		
444	1/2	I 6.2	Amtsgericht Schwandorf	Nittenau	2861	Nittenau	Nittenau	2098	8966	Wald; Landwirtschaft	CEF-Maßnahme	19a	Anbringung von künstlichen Nisthilfen für Horstbrüter		8965	1 x 40 cm Durchmesser		
444	1/2	I 6.2	Amtsgericht Schwandorf	Nittenau	2861	Nittenau	Nittenau	2098	8966	Wald; Landwirtschaft	CEF-Maßnahme	19b	Anbringung von künstlichen Nisthilfen für Höhlenbrüter		8965	9 Nistkästen		
444	1/2	I 6.2	Amtsgericht Schwandorf	Nittenau	2861	Nittenau	Nittenau	2122	39826	Unland Vegetationslosefläche; Wald; Weg; Landwirtschaft	CEF-Maßnahme	19a	Anbringung von künstlichen Nisthilfen für Horstbrüter		39807	3 x 40 cm Durchmesser		
472	1/1	I 6.2	Amtsgericht Schwandorf	Neukirchen	283	Schwandorf	Neukirchen	654	28751	Wald	CEF-Maßnahme	21a	Schaffung und dauerhafte Sicherung neuer Habitate	3015		3 x Baum kappen, 3 x Baum ringeln, 3 x Initialhöhlen		
475	1/2	I 6.2	Amtsgericht Schwandorf	Nittenau	2861	Nittenau	Nittenau	2098	8966	Wald; Landwirtschaft	CEF-Maßnahme	19a	Anbringung von künstlichen Nisthilfen für Horstbrüter		8965	1 x 40 cm Durchmesser		
475	1/2	I 6.2	Amtsgericht Schwandorf	Nittenau	2861	Nittenau	Nittenau	2098	8966	Wald; Landwirtschaft	CEF-Maßnahme	19b	Anbringung von künstlichen Nisthilfen für Höhlenbrüter		8965	9 Nistkästen		
475	1/2	I 6.2	Amtsgericht Schwandorf	Nittenau	2861	Nittenau	Nittenau	2122	39826	Unland Vegetationslosefläche; Wald; Weg; Landwirtschaft	CEF-Maßnahme	19a	Anbringung von künstlichen Nisthilfen für Horstbrüter		39807	3 x 40 cm Durchmesser		
498	1/1	I 6.2	Amtsgericht Schwandorf	Neuhaus	187	Nittenau	Neuhaus	57	14800	Wald; Weg; Fließgewässer	CEF-Maßnahme	13	Anbringen von Kästen (Haselmauskobel)		14711	10 Stück Haselmauskobel		
498	1/1	I 6.2	Amtsgericht Schwandorf	Neuhaus	187	Nittenau	Neuhaus	57	14800	Wald; Weg; Fließgewässer	CEF-Maßnahme	19b	Anbringung von künstlichen Nisthilfen für Höhlenbrüter		14715	12 Nistkästen		
507	1/2	I 6.2	Amtsgericht Amberg	Breitenbrunn	295	Ebermannsdorf	Breitenbrunn	247/6	19780	Wald	CEF-Maßnahme	19b	Anbringung von künstlichen Nisthilfen für Höhlenbrüter		19907	9 Nistkästen		

Eigentümerschlüssel- nummer	Miteigentumsanteil	Zuordnung Unterlage Teil	Grundbuch			Flurstücksdaten					Maßnahmen				Flächeninanspruchnahme		Bemerkung
			Amtsgericht	Bezirk	Blatt	Stadt/ Gemeinde	Gemarkung	Flurstück	Fläche	Nutzungsart	Art	Nr.	Beschreibung	[m²]			
														dauerhaft	temporär		
512	1/1	I 6.2	Amtsgericht Schwandorf	Bleich	396	Nittenau	Bleich	269	36870	Unland Vegetationslosefläche; Wald; Weg; Fließgewässer; Landwirtschaft	CEF-Maßnahme	8	Anbringung von Ersatzquartieren Fledermäuse		37384	15 Fledermauskästen, 3 Vogelkästen	
512	1/1	I 6.2	Amtsgericht Schwandorf	Bleich	396	Nittenau	Bleich	269	36870	Unland Vegetationslosefläche; Wald; Weg; Fließgewässer; Landwirtschaft	CEF-Maßnahme	19a	Anbringung von künstlichen Nisthilfen für Horstbrüter		37400	3 x 40 cm Durchmesser	
512	1/1	I 6.2	Amtsgericht Schwandorf	Bleich	396	Nittenau	Bleich	269	36870	Unland Vegetationslosefläche; Wald; Weg; Fließgewässer; Landwirtschaft	CEF-Maßnahme	19b	Anbringung von künstlichen Nisthilfen für Höhlenbrüter		37379	12 Nistkästen	
512	1/1	I 6.2	Amtsgericht Schwandorf	Bleich	396	Nittenau	Bleich	272	48131	Unland Vegetationslosefläche; Gehölz; gemischte Nutzung; Wald; Stehendes Gewässer; Straßenverkehr; Fließgewässer; Landwirtschaft	CEF-Maßnahme	5a, 6, 7	Anlage von Ausgleichshabitaten für Reptilien, Aufwertung der Lebensräume für Reptilien		670	2 Steinhaufen, 2 Totholzhaufen	
514	1/1	I 6.2	Amtsgericht Schwandorf	Nittenau	2323	Nittenau	Nittenau	2006	17650	Wald; Weg	CEF-Maßnahme	8	Anbringung von Ersatzquartieren Fledermäuse		16321	15 Fledermauskästen, 3 Vogelkästen	
580	1/1	I 6.2	Amtsgericht Amberg	Illschwang	312	Illschwang	Illschwang	1640	7665	Landwirtschaft; Wald	Ersatzaufforstung	AW1		5201			
582	1/1	I 6.2	Amtsgericht Amberg	Poppenricht	672	Poppenricht	Poppenricht	654	3725	Wald; Landwirtschaft	Ersatzaufforstung	AW2		3700			
583	1/1	I 6.2	Amtsgericht Amberg	Rosenberg	3623	Sulzbach-Rosenberg	Rosenberg	558	21890	Wald; Weg; Landwirtschaft	Ersatzaufforstung	AW3		7100			
1105	1/1	I 6.2	Amtsgericht Schwandorf	Fischbach	1308	Nittenau	Fischbach	148	110802	Unland Vegetationslosefläche; Wald; Stehendes Gewässer; Weg; Straßenverkehr; Landwirtschaft	CEF-Maßnahme	19a	Anbringung von künstlichen Nisthilfen für Horstbrüter		108978	2 x 40 cm Durchmesser	
1105	1/1	I 6.2	Amtsgericht Schwandorf	Fischbach	1308	Nittenau	Fischbach	148	110802	Unland Vegetationslosefläche; Wald; Stehendes Gewässer; Weg; Straßenverkehr; Landwirtschaft	CEF-Maßnahme	21a, 21b	Schaffung und dauerhafte Sicherung neuer Habitate	5041		5 x Ringeln, 10 x Anbohren, 5000 m2 Verzicht	
1105	1/1	I 6.2	Amtsgericht Schwandorf	Fischbach	1308	Nittenau	Fischbach	154	17990	Wald; Weg	CEF-Maßnahme	21a, 21b	Schaffung und dauerhafte Sicherung neuer Habitate	3002		3 x Ringeln, 3x Anbohren, 3000 m2 Verzicht	
1105	1/1	I 6.2	Amtsgericht Schwandorf	Fischbach	1308	Nittenau	Fischbach	158	68154	Unland Vegetationslosefläche; Wald; Weg; Fließgewässer	CEF-Maßnahme	19a	Anbringung von künstlichen Nisthilfen für Horstbrüter		67765	1 x 40 cm Durchmesser e	

Eigentümerschlüsselnummer	Miteigentumsanteil	Zuordnung Unterlage Teil I	Grundbuch			Flurstücksdaten					Maßnahmen					Flächeninanspruchnahme		Bemerkung
			Amtsgericht	Bezirk	Blatt	Stadt/ Gemeinde	Gemarkung	Flurstück	Fläche	Nutzungsart	Art	Nr.	Beschreibung	[m²]				
														dauerhaft	temporär			
1105	1/1	I 6.2	Amtsgericht Schwandorf	Fischbach	1308	Nittenau	Fischbach	158	68154	Unland Vegetationslosefläche; Wald; Weg; Fließgewässer	CEF-Maßnahme	21a	Schaffung und dauerhafte Sicherung neuer Habitate	3002		3 x Ringeln, 3 x Anbohren, 3000m2 Verzicht		
1106	1/1	I 6.2	Amtsgericht Schwandorf	Kaspeltshub	236	Nittenau	Kaspeltshub	955/2	149706	Wald; Weg; Fließgewässer	CEF-Maßnahme	8	Anbringung von Ersatzquartieren Fledermäuse		76263	25 Fledermauskästen, 5 Vogelkästen		
1108	1/1	I 6.2	Amtsgericht Schwandorf	Nittenau	3333	Nittenau	Nittenau	1153	10371	Wald; Weg; Fließgewässer	CEF-Maßnahme	21a	Schaffung und dauerhafte Sicherung neuer Habitate	1001		1 x Baum kappen, 1 x Baum ringeln, 1 x Initialhöhlen		
1109	1/1	I 6.2	Amtsgericht Schwandorf	Kaspeltshub	166	Nittenau	Kaspeltshub	290	8494	Wald; Landwirtschaft	CEF-Maßnahme	13	Anbringen von Kästen (Haselmauskobel)		4173	5 Stück Haselmauskobel		
1113	1/1	I 6.2	Amtsgericht Schwandorf	Schmidgaden	1135	Schmidgaden	Schmidgaden	1445	2781	Unland Vegetationslosefläche; Wald	CEF-Maßnahme	5a, 6, 7	Anlage von Ausgleichshabitaten für Reptilien, Schaffung von Eiablageplätzen für die Zauneidechse, Aufwertung der Lebensräume für Reptilien		793	1 Steinhaufen, 1 Sandhaufen, 1 Totholzhaufen		
1118	1/1	I 6.2	Amtsgericht Regensburg	Pettenreuth	644	Bernhardswald	Pettenreuth	711	39304	Landwirtschaft; Wald; Gehoelz	Ersatzaufforstung und Ausgleichsmaßnahme	AW10		11000				
1023	1/2	I 6.2	Amtsgericht Schwandorf	Frotzersricht	865	Schwarzenfeld	Frotzersricht	519	48862	Unland Vegetationslosefläche; Landwirtschaft	Eingriffsnahe Kompensation durch Anpflanzung von Gebüschen und Hecken	A1		90				
1023	1/2	I 6.2	Amtsgericht Schwandorf	Frotzersricht	865	Schwarzenfeld	Frotzersricht	519	48862	Unland Vegetationslosefläche; Landwirtschaft	Eingriffsnahe Kompensation durch Herstellung von Säumen und Staudenfluren	A4		27				
1024	1/2	I 6.2	Amtsgericht Schwandorf	Frotzersricht	865	Schwarzenfeld	Frotzersricht	519	48862	Unland Vegetationslosefläche; Landwirtschaft	Eingriffsnahe Kompensation durch Anpflanzung von Gebüschen und Hecken	A1		90				
1024	1/2	I 6.2	Amtsgericht Schwandorf	Frotzersricht	865	Schwarzenfeld	Frotzersricht	519	48862	Unland Vegetationslosefläche; Landwirtschaft	Eingriffsnahe Kompensation durch Herstellung von Säumen und Staudenfluren	A4		27				
22	1/1	I 6.2	Amtsgericht Schwandorf	Iffelsdorf	059601v	Nabburg	Iffelsdorf	1312	29488	Unland Vegetationslosefläche; Gehölz; Wald; Stehendes Gewässer; Weg; Landwirtschaft	CEF-Maßnahme	5a, 6, 7	Anlage von Ausgleichshabitaten, Schaffung von Eiablageplätzen, Aufwertung der Lebensräume f. Rept.		2922	1 Steinhaufen, 1 Sandhaufen, 1 Totholzhaufen		
43	1/1	I 6.2	Amtsgericht Schwandorf	Brudersdorf	287	Nabburg	Brudersdorf	1170	62774	Gehölz; gemischte Nutzung; Landwirtschaft	CEF-Maßnahme	5a, 6, 7	Anlage von Ausgleichshabitaten, Schaffung von Eiablageplätzen, Aufwertung der Lebensräume f. Rept.		4003	3 Sandhaufen, 2 Steinhaufen, 2 Totholzhaufen		

Eigentümerschlüsselnummer	Miteigentumsanteil	Zuordnung Unterlage Teil	Grundbuch			Flurstücksdaten					Maßnahmen					Flächeninanspruchnahme		Bemerkung
			Amtsgericht	Bezirk	Blatt	Stadt/ Gemeinde	Gemarkung	Flurstück	Fläche	Nutzungsart	Art	Nr.	Beschreibung					
														dauerhaft	temporär			
43	1/1	I 6.2	Amtsgericht Schwandorf	Brudersdorf	287	Nabburg	Brudersdorf	1518	53137	Gehölz; Landwirtschaft	CEF-Maßnahme	5a, 6, 7	Anlage von Ausgleichshabitaten, Schaffung von Eiablageplätzen, Aufwertung der Lebensräume f. Rept.		5955	2 Steinhaufen, 2 Totholzhaufen, 3 Sandflächen		
43	1/1	I 6.2	Amtsgericht Schwandorf	Brudersdorf	287	Nabburg	Brudersdorf	1170	62774	Gehölz; gemischte Nutzung; Landwirtschaft	CEF-Maßnahme	22c	Nutzungsextensivierung mit Wiedervernässungsmaßnahmen	62793		in Planung Kombi Reptilien		
43	1/1	I 6.2	Amtsgericht Schwandorf	Brudersdorf	287	Nabburg	Brudersdorf	1518	53137	Gehölz; Landwirtschaft	CEF-Maßnahme	22c	Nutzungsextensivierung mit Wiedervernässungsmaßnahmen	53152		in Planung Kombi Reptilien		
49	1/1	I 6.2	Amtsgericht Schwandorf	Brudersdorf	288	Nabburg	Brudersdorf	527	1400	Unland Vegetationslosefläche; gemischte Nutzung; Landwirtschaft	CEF-Maßnahme	5a, 6, 7	Anlage von Ausgleichshabitaten, Schaffung von Eiablageplätzen, Aufwertung der Lebensräume f. Rept.		872	2 Steinhaufen, 2 Totholzhaufen, 1 Sandhaufen, 2 Rohbodenstellen		
60	1/1	I 6.2	Amtsgericht Schwandorf	Stulln	1276	Stulln	Stulln	1866	21131	Wald; Landwirtschaft	CEF-Maßnahme	5a, 6, 7	Anlage von Ausgleichshabitaten, Schaffung von Eiablageplätzen, Aufwertung der Lebensräume f. Rept.		13594	2 Steinhaufen, 2 Totholzhaufen, 2 Rohbodenstellen		
60	1/2	I 6.2	Amtsgericht Schwandorf	Brudersdorf	370	Nabburg	Brudersdorf	666/4	74617	Wald; Weg; Landwirtschaft	CEF-Maßnahme	21b	Schaffung und dauerhafte Sicherung neuer Habitate	40285				
60	1/2	I 6.2	Amtsgericht Schwandorf	Stulln	1534	Stulln	Stulln	56	30311	Landwirtschaft	CEF-Maßnahme	24a	Anlage von Lerchen- und Blühenstern auf Ackerflächen für die Feldlerche u. Wiesenschaftstelze		30301	2 Maßnahmen		
61	1/1	I 6.2	Amtsgericht Schwandorf	Stulln	712	Stulln	Stulln	1858	21628	Wald; Landwirtschaft	CEF-Maßnahme	5a, 6, 7	Anlage von Ausgleichshabitaten, Schaffung von Eiablageplätzen, Aufwertung der Lebensräume f. Rept.		15925	1 Steinhaufen, 2 Totholzhaufen, 1 Rohbodenstellen		
61	1/2	I 6.2	Amtsgericht Schwandorf	Brudersdorf	370	Nabburg	Brudersdorf	666/4	74617	Wald; Weg; Landwirtschaft	CEF-Maßnahme	21b	Schaffung und dauerhafte Sicherung neuer Habitate	40285				
61	1/2	I 6.2	Amtsgericht Schwandorf	Stulln	1534	Stulln	Stulln	56	30311	Landwirtschaft	CEF-Maßnahme	24a	Anlage von Lerchen- und Blühenstern auf Ackerflächen für die Feldlerche u. Wiesenschaftstelze		30301	2 Maßnahmen		
65	1/2	I 6.2	Amtsgericht Schwandorf	Stulln	1023	Stulln	Stulln	2004	31059	Unland Vegetationslosefläche; gemischte Nutzung; Wald; Weg; Landwirtschaft	CEF-Maßnahme	5a, 6, 7	Anlage von Ausgleichshabitaten, Schaffung von Eiablageplätzen, Aufwertung der Lebensräume f. Rept.		1436	1 Steinhaufen, 1 Sandhaufen, 1 Totholzhaufen		
65	1/2	I 6.2	Amtsgericht Schwandorf	Stulln	1023	Stulln	Stulln	2005/2	16151	Wald; Landwirtschaft	CEF-Maßnahme	5a, 6, 7	Anlage von Ausgleichshabitaten, Aufwertung der Lebensräume f. Rept.		10788	6 Steinhaufen, 3 Sandhaufen, 6 Totholzhaufen		

Eigentümerschlüsselnummer	Miteigentumsanteil	Zuordnung Unterlage Teil I	Grundbuch			Flurstücksdaten					Maßnahmen					Flächeninanspruchnahme		Bemerkung
			Amtsgericht	Bezirk	Blatt	Stadt/ Gemeinde	Gemarkung	Flurstück	Fläche	Nutzungsart	Art	Nr.	Beschreibung	[m²]				
														dauerhaft	temporär			
66	1/2	I 6.2	Amtsgericht Schwandorf	Stulln	1023	Stulln	Stulln	2004	31059	Unland Vegetationslosefläche; gemischte Nutzung; Wald; Weg; Landwirtschaft	CEF-Maßnahme	5a, 6, 7	Anlage von Ausgleichshabitaten, Schaffung von Eiablageplätzen, Aufwertung der Lebensräume f. Rept.		1436	1 Steinhaufen, 1 Sandhaufen, 1 Totholzhaufen		
66	1/2	I 6.2	Amtsgericht Schwandorf	Stulln	1023	Stulln	Stulln	2005/2	16151	Wald; Landwirtschaft	CEF-Maßnahme	5a, 6, 7	Anlage von Ausgleichshabitaten, Aufwertung der Lebensräume f. Rept.		10788	6 Steinhaufen, 3 Sandhaufen, 6 Totholzhaufen		
106	1/1	I 6.2	Amtsgericht Schwandorf	Dürnsricht	1050	Fensterbach	Dürnsricht	723	46694	Industrie und Gewerbefläche; Wald; Weg; Landwirtschaft	CEF-Maßnahme	9	Sicherung von Altwaldbeständen über die Hiebsreife hinaus		33298			
106	1/1	I 6.2	Amtsgericht Schwandorf	Dürnsricht	1050	Fensterbach	Dürnsricht	723/1	16804	Wald; Weg; Landwirtschaft	CEF-Maßnahme	9	Sicherung von Altwaldbeständen über die Hiebsreife hinaus		16652			
106	1/1	I 6.2	Amtsgericht Schwandorf	Dürnsricht	1050	Fensterbach	Dürnsricht	723/2	527	Industrie und Gewerbefläche; Wald; Landwirtschaft	CEF-Maßnahme	9	Sicherung von Altwaldbeständen über die Hiebsreife hinaus		369			
109	1/1	I 6.2	Schwandorf	Dürnsricht	2007	Fensterbach	Dürnsricht	752	1453	Unland Vegetationslosefläche; Wald; Weg; Landwirtschaft	Eingriffsnahe Kompensation durch Anpflanzung von Wäldern	A9		3				
109	1/1	I 6.2	Schwandorf	Dürnsricht	2007	Fensterbach	Dürnsricht	760	2710	Unland Vegetationslosefläche; Wald; Weg; Landwirtschaft	Eingriffsnahe Kompensation durch Anpflanzung von Wäldern	A9		53				
124	1/1	I 6.2	Amtsgericht Schwandorf	Katzdorf	1030	Teublitz	Katzdorf	662/5	23850	Wald	CEF-Maßnahme	19a	Anbringung von künstlichen Nisthilfen für Horstbrüter		23647	1 x 40 cm Durchmesser		
124	1/1	I 6.2	Amtsgericht Schwandorf	Krondorf	629	Schwandorf	Krondorf	2270	244880	Unland Vegetationslosefläche; Wald; Stehendes Gewässer; Weg; Fließgewässer; Landwirtschaft	CEF-Maßnahme	19a	Anbringung von künstlichen Nisthilfen für Horstbrüter		244524	2 x 40 cm Durchmesser		
124	1/1	I 6.2	Amtsgericht Schwandorf	Katzdorf	1030	Teublitz	Katzdorf	1024	413871	Wald; Weg	CEF-Maßnahme	19a	Anbringung von künstlichen Nisthilfen für Horstbrüter		415822	2 x 40 cm Durchmesser		
124	1/1	I 6.2	Amtsgericht Schwandorf	Fronberg	1045	Schwandorf	Fronberg	1644	888310	Wald; Weg	CEF-Maßnahme	19a	Anbringung von künstlichen Nisthilfen für Horstbrüter		887661	1 x 40 cm Durchmesser		
124	1/1	I 6.2	Amtsgericht Schwandorf	Fronberg	1045	Schwandorf	Fronberg	1648	680360	Industrie und Gewerbefläche; Wald; Weg; Landwirtschaft	CEF-Maßnahme	19a	Anbringung von künstlichen Nisthilfen für Horstbrüter		679952	4 x 40 cm Durchmesser		

Eigentümerschlüsselnummer	Miteigentumsanteil	Zuordnung Unterlage Teil	Grundbuch			Flurstücksdaten					Maßnahmen					Flächeninanspruchnahme		Bemerkung
			Amtsgericht	Bezirk	Blatt	Stadt/ Gemeinde	Gemarkung	Flurstück	Fläche	Nutzungsart	Art	Nr.	Beschreibung					
														dauerhaft	temporär			
124	1/1	I 6.2	Amtsgericht Schwandorf	Fronberg	1035	Schwandorf	Fronberg	623	203905	Unland Vegetationslosefläche; Wald; Weg	CEF-Maßnahme	8	Anbringung von Ersatzquartieren Fledermäuse		203613	7 Fledermauskästen, 2 Vogelkästen		
124	1/1	I 6.2	Amtsgericht Schwandorf	Fronberg	1035	Schwandorf	Fronberg	1642	4700	Wald; Weg	CEF-Maßnahme	2	Aufwertung / Anlage terrestrischer Sommerlebensräume für Amphibien		338			
124	1/1	I 6.2	Amtsgericht Schwandorf	Fronberg	1035	Schwandorf	Fronberg	1649	7120	Wald; Weg; Landwirtschaft	CEF-Maßnahme	2	Aufwertung / Anlage terrestrischer Sommerlebensräume für Amphibien		278			
130	1/1	I 6.2	Amtsgericht Schwandorf	Krondorf	1734	Schwandorf	Krondorf	2228	199875	Wald; Weg; Landwirtschaft	CEF-Maßnahme	5a, 6, 7	Anlage von Ausgleichshabitaten, Schaffung von Eiablageplätzen, Aufwertung der Lebensräume f. Rept.		26737	8 Steinhäufen, 8 Totholzhaufen		
152	1/1	I 6.2	Amtsgericht Schwandorf	Haselbach	715	Schwandorf	Haselbach	296	82109	Industrie und Gewerbefläche; Straßenverkehr; Landwirtschaft	CEF-Maßnahme	24a	Anlage von Lerchen- und Blühfensystem auf Ackerflächen für die Feldlerche u. Wiesenschaftstelze		4352	2 Maßnahmen		
161	4/3-6/10	I 6.2	Schwandorf	Ettmannsdorf	1465	Schwandorf	Ettmannsdorf	529	113340	Wohnbaufläche; Landwirtschaft	Eingriffsnahe Kompensation durch Anpflanzung von Wäldern	A9		6				
162	4/3 2/10	I 6.2	Schwandorf	Ettmannsdorf	1465	Schwandorf	Ettmannsdorf	529	113340	Wohnbaufläche; Landwirtschaft	Eingriffsnahe Kompensation durch Anpflanzung von Wäldern	A9		6				
163	4/3-2/10	I 6.2	Schwandorf	Ettmannsdorf	1465	Schwandorf	Ettmannsdorf	529	113340	Wohnbaufläche; Landwirtschaft	Eingriffsnahe Kompensation durch Anpflanzung von Wäldern	A9		6				
175	1/1	I 6.2	Schwandorf	Neukirchen	416	Schwandorf	Neukirchen	635	4630	Wald	Eingriffsnahe Kompensation durch Anpflanzung von Waldmänteln	A2		42				
190	1/1	I 6.2	Amtsgericht Schwandorf	Neukirchen	454	Schwandorf	Neukirchen	605	19904	Landwirtschaft	CEF-Maßnahme	22c	Nutzungsextensivierung mit Wiedervernässungsmaßnahmen	14078				
194	1/1	I 6.2	Amtsgericht Schwandorf	Neukirchen	347	Schwandorf	Naabeck	222	6373	Landwirtschaft	CEF-Maßnahme	5a, 7	Anlage von Ausgleichshabitaten, Aufwertung der Lebensräume f. Rept.		5394	2 Steinhäufen, 2 Totholzhaufen		
204	1/1	I 6.2	Amtsgericht Schwandorf	Gögglbach	215	Schwandorf	Gögglbach	73	62740	Weg; Straßenverkehr; Landwirtschaft	CEF-Maßnahme	24a	Anlage von Lerchen- und Blühfensystem auf Ackerflächen für die Feldlerche u. Wiesenschaftstelze		59785	4 Maßnahmen		

Eigentümerschlüsselnummer	Miteigentumsanteil	Zuordnung Unterlage Teil I	Grundbuch			Flurstücksdaten					Maßnahmen					Flächeninanspruchnahme		Bemerkung
			Amtsgericht	Bezirk	Blatt	Stadt/ Gemeinde	Gemarkung	Flurstück	Fläche	Nutzungsart	Art	Nr.	Beschreibung					
														dauerhaft	temporär			
246	1/1	I 6.2	Amtsgericht Schwandorf	Bubach a.d.Naab	1040	Schwandorf	Bubach a.d.Naab	1358	35050	Unland Vegetationslosefläche; gemischte Nutzung; Wald; Stehendes Gewässer; Weg; Fläche besonderer funktionaler Prägung; Landwirtschaft	CEF-Maßnahme	19b	Anbringung von künstlichen Nisthilfen für Höhlenbrüter		7093	3 Nistkästen		
246	1/1	I 6.2	Amtsgericht Schwandorf	Bubach a.d.Naab	1040	Schwandorf	Bubach a.d.Naab	1391	19980	Unland Vegetationslosefläche; gemischte Nutzung; Wald; Stehendes Gewässer; Weg; Fläche besonderer funktionaler Prägung; Landwirtschaft	CEF-Maßnahme	19b	Anbringung von künstlichen Nisthilfen für Höhlenbrüter		7752	3 Nistkästen		
246	1/1	I 6.2	Amtsgericht Schwandorf	Bubach a.d.Naab	1040	Schwandorf	Bubach a.d.Naab	1400	11340	Gehölz; gemischte Nutzung; Wald; Weg; Landwirtschaft	CEF-Maßnahme	19b	Anbringung von künstlichen Nisthilfen für Höhlenbrüter		1673	3 Nistkästen		
246	1/1	I 6.2	Amtsgericht Schwandorf	Bubach a.d.Naab	1040	Schwandorf	Bubach a.d.Naab	1422	90060	Unland Vegetationslosefläche; Wald; Weg; Landwirtschaft	CEF-Maßnahme	19b	Anbringung von künstlichen Nisthilfen für Höhlenbrüter		68192	6 Nistkästen		
246	1/1	I 6.2	Amtsgericht Schwandorf	Bubach a.d.Naab	1040	Schwandorf	Bubach a.d.Naab	1422	90060	Unland Vegetationslosefläche; Wald; Weg; Landwirtschaft	CEF-Maßnahme	5a, 6, 7	Anlage von Ausgleichshabitaten, Schaffung von Eiablageplätzen, Aufwertung der Lebensräume f. Rept.		20425	3 Steinhaufen, 2 Sandfläche, 2 Totholzhaufen Neue Maßnahme		
310	1/1	I 6.2	Amtsgericht Schwandorf	Katzdorf	1035	Teublitz	Katzdorf	764	32128	Unland Vegetationslosefläche; gemischte Nutzung; Wald; Landwirtschaft	CEF-Maßnahme	5a, 6, 7	Anlage von Ausgleichshabitaten, Aufwertung der Lebensräume f. Rept.		8295	4 Steinhaufen, 4 Totholzhaufen, 3 Sandhaufen		
310	1/1	I 6.2	Amtsgericht Schwandorf	Katzdorf	1035	Katzdorf	Katzdorf	764	32128	Unland Vegetationslosefläche; gemischte Nutzung; Wald; Landwirtschaft	CEF-Maßnahme	22c	Nutzungsintensivierung mit Wiedervermässungsmaßnahmen	13201		in Planung Kombi Reptilien		
314	1/1	I 6.2	Schwandorf	Nittenau	3359	Nittenau	Nittenau	2359	5184	Unland Vegetationslosefläche; Weg; Landwirtschaft	Eingriffsnahe Kompensation durch Anpflanzung von Wäldern	A9		138				
351	1/1	I 6.2	Amtsgericht Schwandorf	Fischbach	1011	Nittenau	Fischbach	179	7243	Unland Vegetationslosefläche; gemischte Nutzung; Wald; Stehendes Gewässer; Weg; Fließgewässer; Landwirtschaft	CEF-Maßnahme	23, 19d	Anbringung von künstlichen Nisthilfen, Optimierung von Nahrungshabitaten		7244	1 Brutwand mit 3 Bruthöhlen		
382	1/1	I 6.2	Amtsgericht Schwandorf	Untermainsbach	409	Nittenau	Untermainsbach	422	19150	Wald; Weg	CEF-Maßnahme	19b	Anbringung von künstlichen Nisthilfen für Höhlenbrüter		19367	3 Nistkästen		
436	1/1	I 6.2	Amtsgericht Schwandorf	Frotzersricht	870	Schwarzenfeld	Frotzersricht	642	77209	Unland Vegetationslosefläche; gemischte Nutzung; Wald; Stehendes Gewässer; Weg; Landwirtschaft	CEF-Maßnahme	23, 19d	Anbringung von künstlichen Nisthilfen, Optimierung von Nahrungshabitaten		55150	1 Brutwand mit 3 Bruthöhlen		
1030	1/1	I 6.2	Schwandorf	Neukirchen	289	Schwandorf	Neukirchen	662	2480	Wald; Fließgewässer	Eingriffsnahe Kompensation durch Anpflanzung von Wäldern	A9		110				

Eigentümerschlüsselnummer	Miteigentumsanteil	Zuordnung Unterlage Teil	Grundbuch			Flurstücksdaten					Maßnahmen					Flächeninanspruchnahme		Bemerkung
			Amtsgericht	Bezirk	Blatt	Stadt/ Gemeinde	Gemarkung	Flurstück	Fläche	Nutzungsart	Art	Nr.	Beschreibung	[m²]				
														dauerhaft	temporär			
593	1/2	I 6.2	Amtsgericht Kulmbach	Schmeilsdorf	527	Mainleus	Schmeilsdorf	275	11170	Landwirtschaft; Wald	Ersatzaufforstung	AW12		11170				
1105	1/1	I 6.2	Amtsgericht Schwandorf	Fischbach	1308	Nittenau	Fischbach	135	319658	gemischte Nutzung; Wald; Weg; Fließgewässer	CEF-Maßnahme	5b	Anlage von Ausgleichshabitaten - Anlage Gebüsch	53885				
1105	1/1	I 6.2	Amtsgericht Schwandorf	Fischbach	1308	Nittenau	Fischbach	135	319658	gemischte Nutzung; Wald; Weg; Fließgewässer	CEF-Maßnahme	5a, 6, 7	Anlage von Ausgleichshabitaten, Schaffung von Eiablageplätzen, Aufwertung der Lebensräume f. Rept.		1993	2 Totholzhaufen		
1105	1/1	I 6.2	Amtsgericht Schwandorf	Fischbach	1308	Nittenau	Fischbach	135	319658	gemischte Nutzung; Wald; Weg; Fließgewässer	CEF-Maßnahme	5a, 6, 7	Anlage von Ausgleichshabitaten, Schaffung von Eiablageplätzen, Aufwertung der Lebensräume f. Rept.		805	1 Steinhaufen, 1 Totholzhaufen		
1105	1/1	I 6.2	Amtsgericht Schwandorf	Fischbach	1308	Nittenau	Fischbach	135	319658	gemischte Nutzung; Wald; Weg; Fließgewässer	CEF-Maßnahme	21a	Schaffung und dauerhafte Sicherung neuer Habitate	190331				
1105	1/1	I 6.2	Amtsgericht Schwandorf	Fischbach	1308	Nittenau	Fischbach	135	319658	gemischte Nutzung; Wald; Weg; Fließgewässer	CEF-Maßnahme	21b	Schaffung und dauerhafte Sicherung neuer Habitate	127641				
1105	1/1	I 6.2	Amtsgericht Schwandorf	Fischbach	1308	Nittenau	Fischbach	148	110802	Unland Vegetationslosefläche; Wald; Stehendes Gewässer; Weg; Straßenverkehr; Landwirtschaft	CEF-Maßnahme	21a	Schaffung und dauerhafte Sicherung neuer Habitate	11561				
1105	1/1	I 6.2	Amtsgericht Schwandorf	Steffling	650	Nittenau	Steffling	499/2	11820	Wald; Stehendes Gewässer; Weg; Fließgewässer	CEF-Maßnahme	21b	Schaffung und dauerhafte Sicherung neuer Habitate	7099				
1105	1/2	I 6.2	Amtsgericht Schwandorf	Steffling	650	Nittenau	Steffling	499	461146	Wald	CEF-Maßnahme	21b	Schaffung und dauerhafte Sicherung neuer Habitate	566				
1105	1/2	I 6.2	Amtsgericht Schwandorf	Steffling	650	Nittenau	Steffling	501	720	Wald	CEF-Maßnahme	21a, 21b	Schaffung und dauerhafte Sicherung neuer Habitate	521				
1105	1/2	I 6.2	Amtsgericht Schwandorf	Steffling	650	Nittenau	Steffling	502	7630	Wald	CEF-Maßnahme	21a, 21b	Schaffung und dauerhafte Sicherung neuer Habitate	1522				
1105	1/2	I 6.2	Amtsgericht Schwandorf	Fischbach	1308	Nittenau	Fischbach	128	6130	Wald	CEF-Maßnahme	21a, 21b	Schaffung und dauerhafte Sicherung neuer Habitate	6040				

Eigentümerschlüsselnummer	Miteigentumsanteil	Zuordnung Unterlage Teil	Grundbuch			Flurstücksdaten					Maßnahmen				Flächeninanspruchnahme		Bemerkung
			Amtsgericht	Bezirk	Blatt	Stadt/ Gemeinde	Gemarkung	Flurstück	Fläche	Nutzungsart	Art	Nr.	Beschreibung	[m²]			
														dauerhaft	temporär		
1105	1/2	I 6.2	Amtsgericht Schwandorf	Fischbach	1308	Nittenau	Fischbach	136	1630	Wald	CEF-Maßnahme	21b	Schaffung und dauerhafte Sicherung neuer Habitats	1677			
1119	1/2	I 6.2	Amtsgericht Kulmbach	Schmeilsdorf	527	Mainleus	Schmeilsdorf	275	11170	Landwirtschaft; Wald	Ersatzaufforstung	AW12		11170			
1120	1/1	I 6.2	Amtsgericht Ingolstadt Dienstgebäude Harderstraße	Buchenhüll	231	Eichstätt	Buchenhüll	375	19231	Wald; Landwirtschaft	Ersatzaufforstung	AW11		4443			
1121	1/1	I 6.2	Amtsgericht Kulmbach	Neuenmarkt	1645	Neuenmarkt	Neuenmarkt	1102	10870	Landwirtschaft; Fläche Gemischter Nutzung; Unland Vegetationslose Fläche	Ersatzaufforstung	AW13		10587			
1122	1/1	I 6.2	Bayreuth	Lienlas	499	Kirchenpingarten	Lienlas	1031	26402	Wiesen; Verkehr; Landwirtschaft	Ersatzaufforstung	AW14		16700			
1123	1/1	I 6.2	Amtsgericht Schwandorf	Gögglbach	294	Schwandorf	Gögglbach	147	14500	Landwirtschaft	CEF-Maßnahme	24a	Anlage von Lerchen- und Blühenstern auf Ackerflächen für die Feldlerche u. Wiesenschaftstelze		14500	1 Maßnahme	
1123	1/1	I 6.2	Amtsgericht Schwandorf	Gögglbach	294	Schwandorf	Gögglbach	291/1	36828	Landwirtschaft	CEF-Maßnahme	24b	Anlage von Rebhuhnflächen auf Ackerflächen für Rebhuhn, Wachtel		36816	1 Maßnahme	
1124	1/1	I 6.2	Amtsgericht Schwandorf	Haselbach	537	Schwandorf	Haselbach	328	19810	Landwirtschaft	CEF-Maßnahme	24a	Anlage von Lerchen- und Blühenstern auf Ackerflächen für die Feldlerche u. Wiesenschaftstelze		19811	2 Maßnahmen	
1125	1/1	I 6.2	Amtsgericht Schwandorf	Haselbach	540	Schwandorf	Haselbach	507	42910	Unland Vegetationslosefläche; Weg; Landwirtschaft	CEF-Maßnahme	24b	Anlage von Rebhuhnflächen auf Ackerflächen für Rebhuhn, Wachtel		42905	2 Maßnahmen	
1126	1/1	I 6.2	Amtsgericht Schwandorf	Katzdorf	1287	Teublitz	Katzdorf	634	26075	Unland Vegetationslosefläche; Wald; Stehendes Gewässer; Weg	CEF-Maßnahme	23, 19d	Anbringung von künstlichen Nisthilfen, Optimierung von Nahrungshabitaten		26073	1 Brutwand mit 3 Bruthöhlen	